

Geoparque Mundial de la UNESCO

Villuercas - Ibores - Jara



→ EN PLAN NATURAL

Sientete como un auténtico apalache

Pág. 26



→ BLOGTRIP, CON... PILAR ARMERO

Brilla la vida en el... Geoparque

Pág. 18



→ MANERAS DE VIVIR, CON... JOSÉ RAMÓN ALONSO DE LA TORRE

Vecinos al fresco

Pág. 01

It's happening!

+10 **BONUS**
EXPERIENCIAS DE POSTÍN

EL GEOPARQUE TOTAL

TERRITORIO UNESCO

MONASTERIO GUADALUPE

50 GEOSITIOS PARA VISITAR

+10 RUTAS HOMOLOGADAS



DIPUTACIÓN DE CÁCERES
ÁREA DE RETO DEMOGRÁFICO,
DESARROLLO SOSTENIBLE, JUVENTUD Y TURISMO

GEOPARQUE MUNDIAL DE LA UNESCO VILLUERCAS - IBORES - JARA

Edición

Diputación de Cáceres

www.turismocaceres.org

Diseño y contenidos

www.laruinagrafica.com

Impresión

www.graficasromero.com

ÍNDICE DE CONTENIDOS

La frase

“El Geoparque lo tiene todo: fuerza telúrica en las montañas, placidez en los valles y evocación de la infancia en los pueblos”

Geoparque Mundial de la UNESCO
Villuercas - Ibores - Jara

Meeting point

🔍 IF NOT NOW, WHEN?

Introducción	2
Mapa de situación	3
Blogtrip - Maneras de vivir	4
Blogtrip - Azul piedra	10
Blogtrip - Brilla la vida	18
Top eventos y museos	24
En plan natural	26
Lo mejor de lo mejor	34
Diez experiencias	38
Información de interés	40

“Ríos, presas, embalses y cadenas montañosas con sus valles. Minas y minerales, fósiles, geología para admirar, cuevas, vegetación, fauna, historia y prehistoria... El Geoparque Mundial de la UNESCO Villuercas-Ibores-Jara lo tiene todo”





Geoparque Mundial UNESCO
Villuercas-Ibores-Jara

Manual de instrucciones

La acción de los procesos geológicos ha dejado joyas como la cuenca de Castañar de Ibor, visitable previa reserva. Por su parte, la acción del hombre ha dejado minas igualmente visitables, como la de Costanaza, de 210 m de profundidad y 14 plantas (durante la visita se recorren dos niveles de galerías).

Los bosques de castaños y robles son el entorno ideal para que crezcan los hongos con las lluvias de otoño y primavera. La recogida de setas es una actividad cada vez más popular en esta comarca.

Villuercas Ibores Jara es un tesoro de la naturaleza al este de la provincia de Cáceres. Limita al norte con la comarca de Campo Arañuelo, al este con la provincia de Toledo, en la vecina Castilla-La Mancha, al sur con la provincia de Badajoz y al oeste con la comarca de Miajadas-Trujillo. Un espacio de montañas y valles declarado por la UNESCO geoparque mundial por el valor internacional de su patrimonio geológico. En él destaca este relieve montañoso, de tipo apalachense, que comenzó a conformarse hace unos 300 millones de años plegando materiales que escondían los fósiles y la historia de la Tierra de 300 millones de años más atrás.

Pero el geoparque no es solo un espacio para entendidos, los centros de interpretación, rutas y guías explican al visitante no experto este paisaje único y espectacular. Además, la comarca cuenta con conjuntos monumentales como el Real Monasterio de Guadalupe, declarado Patrimonio de la Humanidad por la UNESCO.

Los bosques de robles y castaños, así como los roquedos, son el albergue de numerosas especies de aves, que hacen de esta comarca un lugar de especial interés ornitológico. Y para completar las jornadas en Villuercas Ibores Jara, sus manjares gastronómicos: miel, queso y vino con denominaciones de origen, carnes de caza y las excelentes morcillas de Guadalupe.

Localiza en la guía las actividades para niños a través de este símbolo →



CÓMO LLEGAR



Sin duda la opción que te ofrece más libertad para recorrer todos sus rincones es el coche. La comarca se encuentra al este de la provincia y su red de carreteras permite recorrerla cómodamente en coche o moto.

"Villuercas-Ibores-Jara tiene el reconocimiento de Geoparque Mundial de la UNESCO. Fue la quinta figura UNESCO de Extremadura tras la Ciudad Monumental de Cáceres (1986); el Real Monasterio de Santa María de Guadalupe, (1993), el Conjunto Arqueológico de Mérida (1993) y la Reserva de la Biosfera de Monfragüe (2003).

Desnivel.com

Un paisaje infinito
Es recomendable pasar por el Berrocal de Peraleda, Cancho Valdecastillo y la Cueva de Castañar de Ibor para ver sus increíbles formaciones estalactíticas de cristales de aragonito.

Lavanguardia.com


Los grandes castaños de Cáceres con nombre propio y 500 años de antigüedad.
En otoño es la mejor época para recorrer el sendero que lleva a los castaños de Calabazas (Castañar de Ibor).

Are you really here?

Mapa de situación




Provincia de Cáceres



No sin mis
stories

Utiliza nuestros
hashtags y comparte
con la red social. Aquí
te dejamos algunos Top
que puedes utilizar
sin miedo:
#ColeccionaMomentos
#RinonexDescubrir
#VilluercasIboresJara



El aeropuerto más cercano se sitúa en Badajoz, a 120 km. Otros recomendados son Sevilla (300 km), Madrid (210 km) o Lisboa (400 km).



La red de trenes Renfe comunica la provincia con las comunidades de Andalucía, Castilla-La Mancha y Madrid.



BLOGTRIP: MANERAS DE VIVIR

#VilluercasIboresJara #CarreterasPaisajísticas #Geoparque
#MonasteriodeGuadalupe #Experiencias #Geositios #Sabores #Guadalupe

INTRODUCCIÓN

¿Pero cuando se come aquí? Comer, nadar y disfrutar

Pág. 07

BÁSICOS

La carta de principios del Geoparque

Pág. 07

PARÉNTESIS

El monasterio de Guadalupe, sí o sí

Pág. 09

LOS PUEBLOS

Vecinas al fresco del crepúsculo

Pág. 08

¿Te sorprendes del bullicio y ya no sabes qué decir? ¿Cambias las cosas de sitio? Pues descuélgate del estante; si te quieres venir, tenemos una plaza vacante.

José Ramón Alonso de la Torre no sabe si está en lo cierto, pero lo cierto es que está aquí y subraya en su diario las mejores páginas de la esencia villuerquina y su paisanaje: oficios y porvenir; modernidad y memoria; tradición, sabores y saberes. Esto es...
Maneras de vivir.

*If not
now,
when?*





BLOGTRIP: MANERAS DE VIVIR · VECINOS AL FRESCO, POR J. R. ALONSO DE LA TORRE

“El Geoparque lo tiene todo: fuerza telúrica en las montañas, placidez en los valles y evocación de la infancia en los pueblos”



VECINOS AL FRESCO

El Geoparque lo tiene todo

Fallas, sinclinales y anticlinales, icnofósiles...

Vistas espectaculares desde Deleitosa

La Puebla de Guadalupe



Castaños y pedrera de Calabazas
(Castañar de Ibor)



Orquídeas en el Hospital del Obispo
(Villar del Pedroso)

Maneras de vivir

Escritor y articulista

Por J.R. Alonso
de la Torre

Nuestro intrépido reportero y viajero incansable nos da las pistas imprescindibles para conocer la comarca.

[@JRAdelatorre](#)



Uno lee sobre el geoparque, se informa y tiene la sensación de que más que un viaje turístico van a darle una lección de geología. Apabulla la relación de fallas, sinclinales y anticlinales, icnofósiles, pedreras, turberas, roquedos, portillas y rañas. Acabas abrumado, como si te tuvieras que aprender una lección de Conocimiento del Medio y acabas gritando: "¡Pero cuándo se come aquí!".

Pues se come. Y se disfruta, Y te puedes bañar. Y en verano la temperatura es cinco grados más baja que en Cáceres o Badajoz. Y los pueblos son bonitos y tranquilos. Y si te haces un selfi con un buen fondo, puedes vacilarle a los amigos y convencerlos de que has pasado el verano en los Apalaches.

Llegando a Deleitosa, una de las entradas del Geoparque, a lo lejos ya se vislumbra la fuerza telúrica de las montañas.

La Carta de Principios de la Red de Geoparques Europeos dice que un geoparque debe contener lugares geológicos de importancia atendiendo a su valor científico, rareza, valor estético o educativo. De todo eso abunda en Villuercas Ibores Jara, uno de los geoparques de Europa desde 2015. Y agua, también prolifera el agua.



Claustro mudéjar del monasterio
(Guadalupe)

Los poderes
gastronómicos

Ruta del colesterol
y del agua clara

Garganta del río Ibor a su paso por Castañar. El lugar es delicioso: agua fresca y transparente, playas de arena y de piedra, sombras agradables bajo los árboles, sombrillas de cañizo al pie del río, mesas, bancos y un inevitable chiringuito con mucha animación, donde se bebe y se come bien, resguardados del sol por árboles de gran porte.

Por la carretera que va de Robledollano a Fresnedoso de Ibor, no pasa ni un coche, pero se ven colmenas en las laderas y rebaños de cabras en algún arcén: queso y miel, poderes gastronómicos de la comarca. La solitaria carretera invita a detenerse, a respirar el olor del campo atardeciendo, a contemplar las sombras jugando con los montes, a fotografiar paisajes cambiantes, a escuchar un silencio de gorjeos, de zumbidos, de viento enredándose en los árboles... Y seguimos, y llegamos a Fresnedoso, y se te cae encima la infancia de pueblo que todos llevamos dentro: laberinto de callejas, plazas, casas blancas y bajas, la calle larga y en cada esquina, en cada rincón, grupos de vecinas al fresco del crepúsculo, cosiendo, comentando, mirando al forastero con un gesto de sorpresa que se antoja milenario.

Pueblos extremeños del geoparque: sosegados, familiares, silenciosos, bellos. Seguimos hasta empatar con la carretera magnífica que viene desde Navalmoral, lleva a Guadalupe y cruza la Raña de las Mesillas, entre los kilómetros 43 y 47: fascinantes suelos de color rojizo, cantos rodados, cuarcitas y areniscas, todo ello aprovechado para cultivos de secano.

“Por la carretera que va de Robledollano a Fresnedoso de Ibor, no pasa ni un coche, pero se ven colmenas en las laderas y rebaños de cabras en algún arcén”





Piscina natural La Calera
(Roturas)

De fondo, cadenas de montañas, plegándose y desplegándose. Y en la raña, olivos en hilera anunciando la tercera maravilla gastronómica de la comarca: el aceite.

Llegamos a Castañar de Ibor y subimos a la plaza: más vecinos al fresco en sus sillas de enea, algún bar, casas sencillas, humildes, curiosas... En la carretera, un paseo acerado que lleva a la fuente de la Cesta. ruta del colesterol y del agua clara. Subimos a los castaños singulares de la pedrera de Calabazas. Más arriba, una chorrera o cascada que impresiona.

Carretera adelante, cruzamos un puente de hierro y disfrutamos de la visión de Navalvillar de Ibor con los montes sucesivos como telón de fondo. Queserías artesanas animan a parar y probar. Más adelante, el cruce hacia Navatrasierra y un lugar inimaginable llamado Hospital del Obispo porque, dicen, hubo aquí un hospital de peregrinos. Botánicos ingleses andan por la zona investigando una flora cuya estrella irreplicable son unas orquídeas deslumbrantes.

De nuevo en ruta, parada en Guadalupe, tan maravillosa como siempre, pero más si se llega a la puebla por esta carretera que viene de Navalmoral. Si nunca han visto el monasterio desde ese acceso, no duden en buscar la perspectiva: volverán a ser como niños en trance, boquiabiertos.

En los 19 municipios del parque viven 15.000 personas. Son cinco habitantes por kilómetros cuadrado. Es decir, ninguna presión demográfica, 12 ríos, siete presas y embalses, cuatro cadenas montañosas con sus valles. Minas y minerales, fósiles, geología para admirar, cuevas, vegetación, fauna, historia y prehistoria... El geoparque Villuercas Ibores Jara lo tiene todo.

Un nuevo color en el espectro cromático para ilustrar nuestros bienes de interés cultural:

AZUL PIEDRA

#GeoparqueVilluercas #RealMonasterio #CaminosaGuadalupe
#Berzocana #Guadalupe #VillardelPedroso #CabañasdelCastillo

HUESO, MADERA...

Las reliquias santas de Berzocana

Pág. 13

GUADALUPE

Mucho más que un monasterio

Pág. 13

CABAÑAS DEL CASTILLO

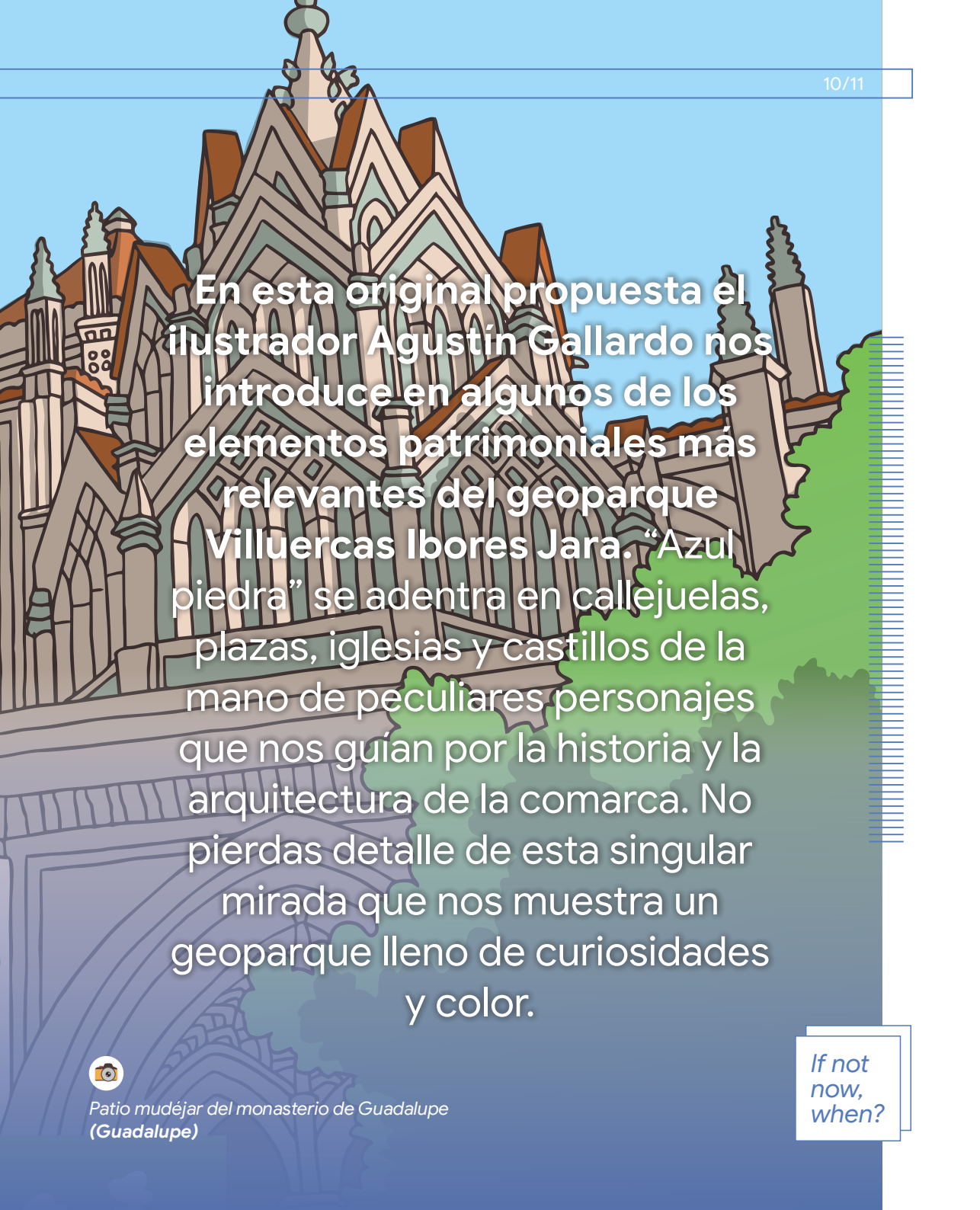
El otero más espectacular del geoparque

Pág. 11

VERRACOS Y LA MARCA

Vetones y musulmanes al sur del Tajo

Pág. 16



En esta original propuesta el ilustrador Agustín Gallardo nos introduce en algunos de los elementos patrimoniales más relevantes del geoparque Villuercas Ibores Jara. “Azul piedra” se adentra en callejuelas, plazas, iglesias y castillos de la mano de peculiares personajes que nos guían por la historia y la arquitectura de la comarca. No pierdas detalle de esta singular mirada que nos muestra un geoparque lleno de curiosidades y color.



Patio mudéjar del monasterio de Guadalupe
(Guadalupe)

*If not
now,
when?*



Reiko y Takashi

Los Sakura son un matrimonio jubilado de Kagoshima, Japón, y lo suyo es el turismo religioso y espiritual. Ellos son sintoístas y viajan visitando templos; según nos cuentan los del geoparque no se parecen en nada a los suyos y acaban de alucinar con la iglesia de Berzocana.

HUESO, MADERA Y PIEDRA

Por Agustín Gallardo



Ilustrador y redactor
de contenidos



Iglesia de San Juan Bautista
(Berzocana)



1
 No todo en el geoparque es roca, palabra y concepto muy del gusto de los geólogos, también hay hueso, madera y mucha piedra.



Puede parecer que roca y piedra es lo mismo, pero no es así; la piedra suele referirse a fragmentos de pequeño tamaño y no a afloramientos, y además sirve igual para hablar de rocas que de minerales. A nosotros es no obstante la que nos interesa aquí, pues de ella, entre otras cosas como veremos, se compone el atractivo patrimonio de nuestro geoparque. En la iglesia de San Juan Bautista por ejemplo, en Berzocana, están depositados los restos de San Fulgencio y Santa Florentina. La historia de estos santos muy venerados, hermanos de San Isidoro de Sevilla y Teodora, mujer del rey Leovigildo, se remonta al siglo VI con la conversión al catolicismo de la monarquía visigoda arriana. Según cuenta la leyenda, sus restos transportados por unos clérigos que en el año 713 huían de Sevilla tras la invasión islámica fueron enterrados en estas sierras junto a un “brezo cano”, lo que justificaría el topónimo de la localidad, donde serían descubiertos en el siglo XIII por un labriego al toparse su arado con un arca de

alabastro que los contenía. Protagonizaron más tarde un pleito promovido por la ciudad de Cartagena que los reclamaba, ya que los santos eran oriundos de allí, resuelto por Felipe II al determinar salomónicamente que dos huesos grandes fueran a El Escorial, dos a Murcia y el resto permaneciera en Berzocana, para lo que ordenó que se ergiese una capilla y donó el bello relicario que los contiene en esta iglesia de estilo gótico y exquisita factura interior.

→ Tiene Guadalupe hermoso

La leyenda también dice que los mismos clérigos que huían con los restos de los santos portaban consigo otro objeto más valioso si cabe: una imagen de la virgen que el mismísimo papa San Gregorio había regalado al quinto hermano, San Leandro, obispo de Sevilla. Y cuenta que también la enterraron, esta en las inmediaciones del río Guadalupejo. Lo uno llevó a lo otro y cuando en el siglo XIII, tras la correspondiente aparición mariana al vaquero Gil Cordero, se exhumó la imagen comenzó el devenir de lo que hoy conocemos como Real Monasterio de Nuestra Señora de Guadalupe, la joya arquitectónica y espiritual de la provincia cacereña declarada patrimonio de la humanidad por la UNESCO. Hay que visitar alguna vez en la vida



este celeberrimo lugar, y no ya por su larga tradición peregrina -que lo llevó a ser el templo más concurrido del antiguo reino de Castilla- sino por el espectáculo que ofrece su pétrea estampa recortada sobre el feroz risco Villuercas y los innumerables tesoros que alberga en su interior como el divino patio mudéjar, los libros miniados, las obras de Zurbarán o la propia talla de la virgen negra.

Pero *tiene Guadalupe hermoso*, como canta la jota, mucho más que el monasterio, pues la misma puebla es un conjunto histórico de pintorescas callejuelas, con sus casas tradicionales de dos plantas sobre viguería de castaño que vuelan sobre la calle creando soportales originalmente ideados para mostrar, y proteger a la vez, la actividad comercial vinculada a la peregrinación. Y aún más, otros elementos patrimoniales como la famosa ermita del Humilladero, donde peregrina-

nos como el propio Cervantes hincaron la rodilla al observar desde lo alto por primera vez la mole del conjunto monástico. O los conjuntos rurales de las granjas de Mirabel y Valdefuentes, en realidad palacios a escasos kilómetros de la localidad que a pesar de ser bienes de interés cultural no pueden visitarse por estar en manos privadas.

↓ [El castillo de Cabañas... del Castillo](#)

Cabañas del Castillo tiene, cómo no, un castillo. O al menos quedan en pie partes del mismo y merece tanto la pena hacer el esfuerzo de subir por su senda empinada que no podemos dejar de recomendarlo; es probablemente junto al risco Villuercas el otero más espectacular de todo el geoparque, tanto para observar su abrupta orografía como para disfrutar de las numerosas aves que habitan los cantiles que lo rodean.



Tracey Jones
Travel influencer

Esta incansable viajera está recorriendo todos los geoparques mundiales UNESCO. Ha tenido la amabilidad de contestar a nuestra encuesta:

Una foto

Las vistas desde el castillo de Cabañas; impresionantes.

Un encuentro inesperado

¡El relieve apalachense! Yo soy de Virginia y me crié en los Apalaches ¡es como si estuviera en casa!

Una lista de Spotify

Esto es un geoparque: rock, rock y más rock.

Una visita imprescindible

Guadalupe es un lugar único en el mundo; te lo digo yo, que he visto muchos (nos guiña un ojo).

Los selfies de Tracey

La virginiana es una influencer de tomo y lomo. Sus selfies en los lugares más emblemáticos de los geoparques mundiales UNESCO son trending; al publicar este reportaje, el del castillo de Cabañas, ya tenía ¡87k likes! Ella insiste en que la web oficial del geoparque le fue de gran ayuda a la hora de planificar su viaje.

www.geoparquevilluercas.es



Castillo
(Cabañas del Castillo)



Sara Rodríguez

Estudia el grado en arqueología y en sus vacaciones recorre el amplio territorio de los antiguos vetones siguiendo el rastro de este pueblo celtibero; ¡en Villar del Pedroso acertó de pleno!

El "Toro Mocho"
(Villar del Pedroso)



Verracos y la Marca Media

En el límite nororiental del geoparque nos encontramos con otras alhajas: la localidad de Villar del Pedroso -cuya magnífica iglesia también merece por cierto atención- y buena parte de la Jara fue patria de los vetones, un conjunto de pueblos de origen celta que habitó el norte de Cáceres desde la Edad del Hierro. Así lo demuestran los numerosos verracos de piedra que han aparecido en la zona; algunos de ellos, como el "Toro Mocho", pueden verse integrados en el mobiliario público villaro. También hay otro en la localidad de Valdelacasa de Tajo y recientemente se han encontrado dos más que no se conocían.



UNA RUTA EN PIEDRA

Recuento de puntos

1 **Cabañas del Castillo** (km 1)

2 **Berzocana** (km 14)

3 **Guadalupe** (km 43)

5 **Villar del Pedroso** (km 100,5)

4 **Fortaleza de Castros** (km 113,5 + 2,3 a pie)

Una buena opción sería añadirlos al navegador GPS y hacer una ruta visitándolos. 115,5 kilómetros en total, 4 pueblos, dos iglesias, un monasterio, dos fortalezas y un montón de stories.

16/17

Asimismo fue relevante aquí el periodo andalusí, pues la zona era parte del sistema defensivo destinado a frenar los avances cristianos sobre la Marca Media sarracena al sur del Tajo: atalayas y fortalezas que a lo largo del río servían de refugio a la población a la vez que daban cobertura a las razias musulmanas en suelo cristiano; la de Castros era una de ellas, entre el río Tajo y el Desfiladero del Pedroso, un lugar poco accesible pero de espectacular belleza.



Domingo Vera

Es un senderista consumado que incluso dedica parte de su tiempo libre a homologar senderos para la FEDME. Está analizando las posibilidades de abrir uno hasta la Fortaleza de Castros, recorriendo el abrupto Desfiladero del Pedroso; no está fácil pero el lugar le ha fascinado y merece la pena.



Fortaleza de Castros
(Villar del Pedroso)





BLOGTRIP: BRILLA LA VIDA

#Geoparque #CarreterasPaisajísticas #Lifestyle
#Bodegas #Experiencias #Guadalupe #SaboresdelGeoparque

EL GEOPARQUE

*Brilla la vida...
en Villuercas
Ibores Jara*

Pág. 18

TÚ ELIGES

*Aceite, rino,
miel, queso,
carnes, setas...*

Pág. 20

ARTESANÍA

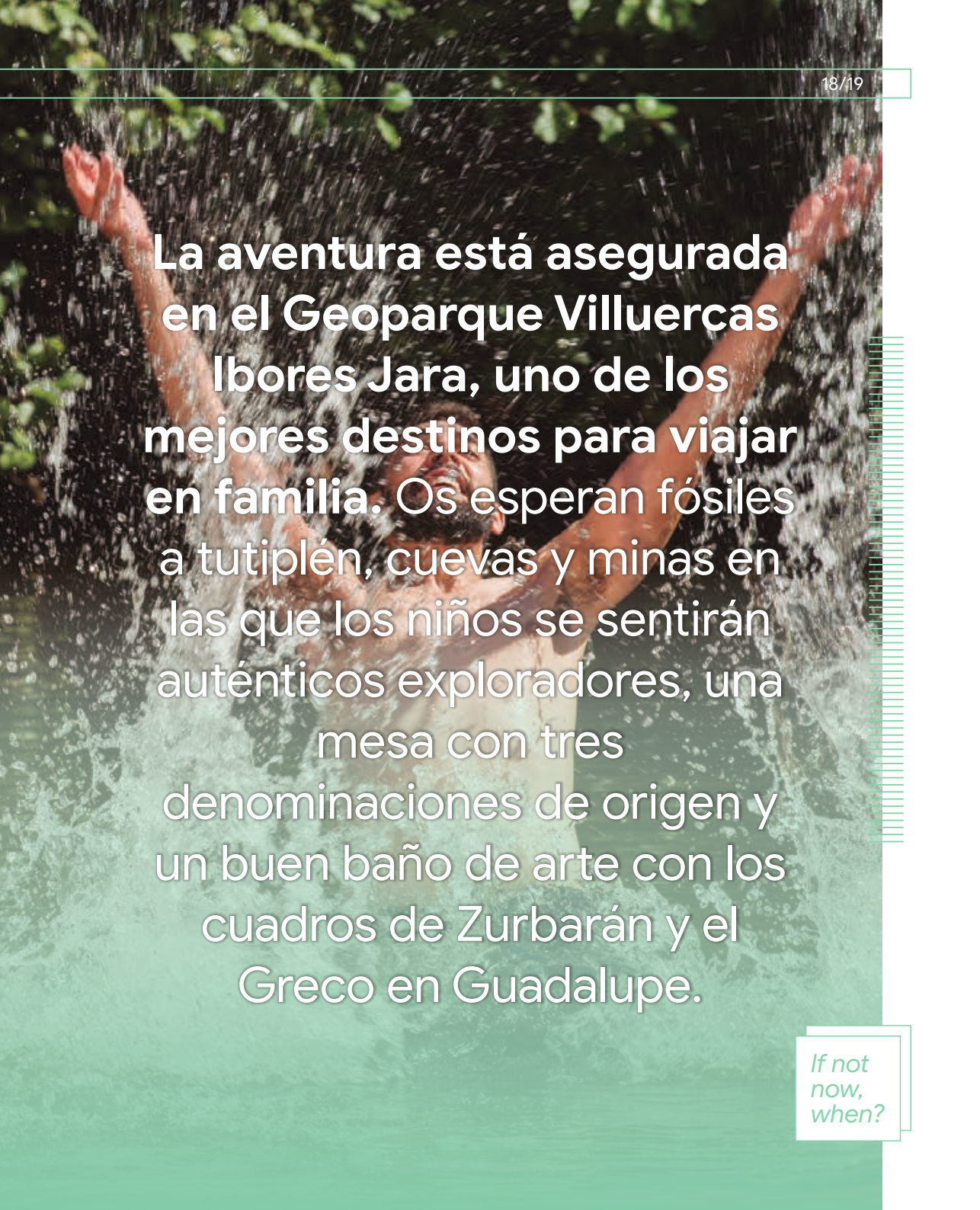
*Piezas deco
con identidad
propia*

Pág. 22

FIESTAS Y EVENTOS

*Un carnaval
de 7 días
¡Qué locura!*

Pág. 23

A man is shown from the chest up, standing under a waterfall. He has his arms raised in the air, and water is splashing around him. The background is dark and filled with green foliage. The overall scene is vibrant and refreshing.

La aventura está asegurada en el Geoparque Villuercas Ibores Jara, uno de los mejores destinos para viajar en familia. Os esperan fósiles a tutiplén, cuevas y minas en las que los niños se sentirán auténticos exploradores, una mesa con tres denominaciones de origen y un buen baño de arte con los cuadros de Zurbarán y el Greco en Guadalupe.

*If not
now,
when?*

Pilar nos descubre el geoparque en clave *lifestyle*. Sus rincones favoritos, gastronomía, eventos top... ¡Apunta!

📷 🐦 @piarmero



BRILLA LA VIDA EN...


Geoparque Mundial UNESCO
Villuercas - Ibores - Jara

Por Pilar Armero



Periodista y blogger

“Una de las joyas de la corona del geoparque es la Cueva del Castañar, Monumento Natural en Castañar de Ibor. [...] También hay numerosos abrigos con pinturas rupestres, como la Cueva de la Chiquita en Cañamero”.



Cueva de Castañar
(Castañar de Ibor)

El Geoparque,
destino familiar

La joya de la corona,
la Cueva de Castañar

Baja y sube a la Mina de
La Costanaza (Logrosán)

Apunta: vino,
miel, setas y c



Cueva de la Chiquita
(Cañamero)



Visita a la Mina Costanaza
(Logrosán)

En el Geoparque hay que adentrarse en una cueva. La joya de la corona es la del Castañar, Monumento Natural en Castañar de Ibor y para visitarla hay que solicitar turno, porque las visitas se controlan al máximo: entre una y otra tienen que pasar al menos cinco horas y no se admiten más que cinco personas por grupo. Son los cuidados que necesita un tesoro geológico de este calibre, que no obstante se puede visitar virtualmente desde su centro de interpretación.

También hay numerosos abrigos con pinturas rupestres, como la Cueva de la Chiquita en Cañamero.

Hay que meterse también en una mina. La más conocida es la de la Costanaza de Logrosán, con su sala negra de fósiles fluorescentes que encantará a los chavales y un museo geológico y minero. Si hay ganas de más, está el centro de interpretación del Fósil de Navatrasierra y el de visitantes de Cañamero, con un photocall en el que fotografiarse con los simpáticos y fosilizados don *trilobites* y doña *cloudina*.

COSMÉTICOS DE VINO

El Geoparque ofrece agroturismo, con visitas a ganaderías y queserías. Oleoturismo, con ruta por olivares y catas de aceite ecológico. Y enoturismo, con recorrido por bodegas de vino perteneciente a la Denominación de Origen Protegida Ribera del Guadiana. Hay empresas que ofrecen una experiencia sensorial, catas a ciegas con ojos vendados para potenciar el olfato y el gusto.

Donde más se ha desarrollado el enoturismo es en Cañamero, por su microclima favorable a la vid, un potencial que se aprovecha también haciendo cosméticos con el pipo y la piel de las uvas.





Fachada principal
del Real Monasterio de
Santa María de Guadalupe



Una curiosidad al hilo del vino, es que el tratado más antiguo del mundo se escribió en el monasterio de Guadalupe, donde los monjes jerónimos (ahora están los franciscanos) produjeron hasta siete variedades distintas. En su antiguo claustro gótico hay hospedería, restaurante y cafetería en los que dormir como un bendito y sentarse a la buena mesa de la comarca en la que se cocinan platos como la sopa de tomate con higos, bacalao monacal y postres de castaña.

La miel Villuercas Ibores DOP y el Queso de Ibores DOP son las otras dos denominaciones de origen de la comarca y se utilizan en preparaciones como el solomillo de ibérico relleno, helado de queso con miel o las típicas roscas de muégado.

Para sabores auténticos, el de las morcillas de sangre de Guadalupe, que acompañadas con pan de horno son deliciosas. Igual que el cabrito, cordero, setas y cocina de caza presente en una zona cinegética con paisajes espectaculares donde ir de ruta en busca de ciervos, corzos y jabalíes o estrellas en su cielo limpio.

PIEZAS DECO CON IDENTIDAD PROPIA

La artesanía de la zona geoparque muestra piezas con identidad propia, como la ebanistería y mantas traperas de Alía, hechas con retazos de tela, que son ideales para abrigarse y decorar; o la artesanía del cobre en Guadalupe, una tradición iniciada por los monjes jerónimos de su monasterio en el siglo XV.

Cestería de castaño o mimbre y delicados bordados e hilados, son otras labores artesanales destacables. Pregunta dónde puedes ver artesanos trabajando en directo.

“El tratado más antiguo del mundo del vino se escribió en el monasterio de Guadalupe [...] Los monjes produjeron hasta siete variedades distintas de uvas”

UN CARNAVAL DE ¡7 DÍAS!

Una de las fiestas señeras del geoparque es el Carnaval de Ánimas de Villar del Pedroso, que se celebra desde el XVII durante siete días. Tiene hasta su propio centro de interpretación y es uno de los más singulares de Extremadura, distinto a cualquier otro. Sus protagonistas visten trajes regionales y hacen vistosos desfiles que acaban con el baile popular del *serengue*.

Otra cita destacable es el Día de la Hispanidad en Guadalupe, Fiesta de Interés Turístico de Extremadura, donde cada 12 de octubre acuden cientos de jinetes de toda España. Se concentran frente al monasterio, que es una auténtica joya con tesoros como los cuadros de Zurbarán y el Greco, libros miniados, bordados y esculturas, que no deberías irte sin ver.



OTROS IMPRESCINDIBLES de Pilar Armero

La calera (Alía) tiene dos puntos de interés: el C.I. Hornos de la Calera y los propios hornos de cal, ya en desuso pero aún en pie y visitables.

En el C.I. de la Arqueología de Berzocana puedes ver la réplica del Tesoro de Berzocana con sus dos torques de oro de la edad de Bronce.

En el Centro de Interpretación de la Cueva de Castañar hay una recreación en 3D del interior de la cavidad. Permite hacer un recorrido virtual en el caso de no tener solicitada la visita.



Carnaval de Ánimas
(Villar del Pedroso)



Centro de Interpretación
Cueva de Castañar
(Castañar de Ibor)

10 MOMENTOS INSTAGRAM

Cariño, ¿has traído la guía turística?

...¡Uups!



Porque yo lo valgo EVENTOS Y MUSEOS PARA DESCUBRIR EL GEOPARQUE VILLUERCAS IBORES JARA

Atento a la jugada; aquí tienes el *top ten* de los eventos y museos del Geoparque Mundial UNESCO Villuercas-Ibores-Jara, la mejor manera de conocer sus tradiciones, sus productos, sus costumbres y, sobre todo, su gente.

La diversión está totalmente garantizada.


01



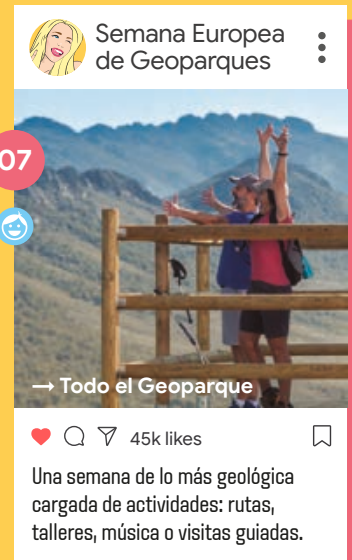
02



06



07



MEABLES DEL GEOPARQUE

Top Eventos y museos

03

 Fiesta de La Hispanidad





→ Guadalupe (Octubre)

24k likes

¿Hablas nuestro mismo idioma? Da igual, celebra la [#Hispanidad](#) a caballo en [#Guadalupe](#). ¡Arre!

04

 Centro de Interpretación Hornos de Cal




→ La Calera

365k likes

Métete en el horno y no para cocerte, sino para conocer el proceso de fabricación de la cal.

05

 Centro de Interpretación Cueva de Castañar



→ Castañar de Ibor

1,2k likes

Si no has pedido cita para entrar en la cueva, tu mejor opción es la recreación 3D de su centro. 😎

08

 C.I. ZEPA Villuercas y Guadarranque



→ Cañamero

98k likes

Geología, flora y fauna en el desfiladero del Ruedas. Se abre solo para visitas con solicitud previa.

09

 Museo Geominero y Mina Costanaza



→ Logroñán

895 likes

210 m de profundidad y 14 plantas, pero solo se visitan las dos superiores. Eso sí, con vagoneta.

10

 Setas y Semana de la castaña



→ Todo el Geoparque

91k likes

Cesta, navaja y ¿algo más? Sí, conocimientos de setas. Que no los tienes, puedes optar por la castaña.

EN PLAN NATURAL

¿Quieres hacer el indio?
Siéntete un auténtico apalache

#Geoparque #MTB #Senderismo #Setas #UNESCO
#Birding #Geositios #VilluercasIboresJara #PiscinaNatural

GEOTURISMO

**Más de 50 geositios
para enamorarse
de la comarca**

Pág. 28

SENDERISMO Y MTB

**Caminos reales y
naturales, rutas
del geoparque...**

Pág. 30

BIRDING MYSELF

**Os proponemos
una ruta TOP para
que reas pajareo**

Pág. 32

OTRAS EXPERIENCIAS

**Árboles singulares,
astroturismo, setas
y agua, mucha agua**

Pág. 33

Villuercas, Ibores, Jara comparte relieve con los montes Apalaches de Estados Unidos, que toman su nombre de una tribu nativa. Más de 500 millones de años de historia geológica que se traducen en sinclinales, anticlinales, fallas y canchos. ¿Te suena a chino? No es chino, es apalache, recuerda. Y si no lo conoces, no te preocupes, hay diseñadas rutas señalizadas que podrás hacer a pie o MTB para aprender a hablar este idioma único de relieves singulares.

*If not
now,
when?*



GEOPARQUE EN DATOS

50

Geositios

05

Rutas
geológicas

10

Centros de
información

EXPERIENCIAS
TURÍSTICAS



GEOTURISMO

Un paisaje apalachense de cientos de millones de años



Si quieres hacerte una idea de la inmensidad de este paraje, lo mejor es que subas al Risco de la Villuerca, por la carretera EX-118 y luego por una antigua pista militar que es la vía más alta de toda Extremadura. Desde allí podrás contemplar desde los sinclinales del río Viejas y Santa Lucía, hasta el

ESPECIAL GEOLOGÍA

LAS 4 GEOCENTROS MÁS BUSCADOS

01 CENTRO DE RECEPCIÓN DE VISITANTES

Cañamero · Primera cita en esta comarca. Te ayudarán a interpretar el paisaje y cómo disfrutarlo.

02 MUSEO GEOMINERO DE LOGROSÁN

Esta fue una importante zona minera. Repasa su historia y disfruta de la exposición de minerales.

03 CENTRO DE INTERP. DE LA CUEVA DE CASTAÑAR DE IBOR

La visita a las cuevas es previa cita. Si no te coincide, este centro te da a conocer este tesoro del geoparque.

04 CENTRO DE INTERP. DEL FÓSIL (NAVATRASIERRA)

Conoce los primeros habitantes de Villuercas de hace 450 millones de años y su interesante colección de fósiles.

CARLOS DE RODRIGO PERIODISTA · BLOGGER

Senderismo, MTB, museos, gastronomía, curiosidades... Todo lo que necesitas saber del Geoparque de la mano de Carlos de Rodrigo.

→ migeoparquevilluercas.com



Risco de la Villuerca

anticlinal del río Almonte. Precisamente, este curso fluvial ha abierto, a lo largo de miles de años, uno de los espectáculos geológicos más impresionantes de la comarca, un desfiladero conocido como Aperturas o Portilla del Almonte y al que podrás acceder por la CC-22, entre Deleitosa y Berzocana.

Además, no puedes dejar de visitar el monumento de la Cueva del Castañar, en Castañar de Ibor, y la Mina Costanaza, en Logrosán.



GEOPARQUE
VILLUERCAS IBORES JARA



www.geoparquevilluercas.es

ANDAR O PEDALEAR, ESA ES LA CUESTIÓN

SENDERISMO Y MTB

CAMINANTE, SE HACE CAMINO AL ANDAR

Tres grandes senderos recorren el geoparque. La travesía Alfonso Onceno, GR-117, de casi 60 km cuyos últimos 11 transcurren entre Navezuelas y Guadalupe -los más practicados- por el encajonado valle del río Viejas, una zona de alto valor ecológico y geológico.

La ruta de Isabel la Católica, el PR-CC 242, de 13,7 km une Cañamero y Guadalupe. Tiene el aliciente del castaño el Abuelo, ya en su último ciclo de vida. La leyenda dice que bajo su copa descansó la reina católica en su visita al santuario guadalupense.

CUANDO TODOS LOS CAMINOS CONDUCEN A.. ¡GUADALUPE!

Guadalupe fue durante siglos el santuario mariano más importante de la península. Reyes, nobles, escritores y todo tipo de peregrinos querían arrodillarse ante la imagen de la virgen. Muchos caminos llevaban a Guadalupe, te destacamos dos:

01 CAMINO REAL DE GUADALUPE

Une Madrid con la localidad cacereña. Sus últimos 63 km discurren por la provincia de Cáceres desde el Puente del Arzobispo hasta el santuario.

02 CAMINO DE LOS JERÓNIMOS

Viene del monasterio de Yuste y se adentra en el geoparque por Bohonal de Ibor.

¿CONOCES EL GEOPARQUE? DESCÚBRELO SOBRE DOS RUEDAS

Dos caminos naturales recorren el Geoparque Mundial UNESCO Villuercas - Ibores - Jara, perfectos para MTB. Encontrarás dos etapas del camino natural del Tajo, la 30 y la 31, de Valdelacasa del Tajo hasta Peraleda de San Román y de aquí a Bohonal de Ibor, ya en la vecina comarca de Campo Arañuelo. El primer tramo tiene 11 km y el segundo, 21.

El camino natural de las Villuercas une Logrosán y la estación de ferrocarril abandonada de Santa Quiteria, en la provincia de Toledo. Atraviesa varias localidades, miradores y espacios de alto valor ecológico, enlazando la vía verde del Guadiana, al oeste, con la vía verde de La Jara al este.

TURISMO MTB IMPRESCINDIBLES



GR-119 CAMINO REAL DE GUADALUPE

Es una de las rutas tradicionales de peregrinaje al monasterio de Guadalupe. Un itinerario exigente por sus desniveles.
Itinerario: Puente Arzobispo - Guadalupe.
Longitud: 63 km.



TRAVESÍA DEL GEOPARQUE

Permite atravesar el geoparque de norte a sur, o viceversa; y enlazar el camino natural de Villuercas con el del Tajo.
Itinerario: Bohonal de Ibor - Guadalupe.
Longitud: 61 km.





ORNITOLOGÍA / BIRDING

FLY WITH BIRDS

**COGE LA
CORRIENTE...
Y VUELA**

El Geoparque Villuercas-Ibores-Jara no es solo interesante desde el punto de vista geológico, sino que también cuenta con siete zonas de especial protección para las aves (ZEPA).


Los numerosos roquedos facilitan la nidificación de especies poco comunes como halcones peregrinos, águilas perdiceras, alimoches, cigüeñas negras... y en cualquier época del año verás los omnipresentes buitres leonados. También hay aves esteparias en el suroeste, infinidad de grullas en invernada y montones de aves forestales.

Así que no te olvides los prismáticos y tu guía de aves, y si no los tienes no te preocupes, contrata alguno de los numerosos guías locales que te enseñarán dónde mirar.



UNA RUTA MUY ORNITOLÓGICA

De 54 km, puedes acceder a ella en la APP Birding in Extremadura. Es un recorrido mixto de asfalto y pistas del que te destacamos algunos enclaves de especial interés:



Descarga la APP

Birding in Extremadura, una completa aplicación para conocer las aves en el geoparque.



01 RÍO GUADALUPEJO

Espacio declarado corredor ecológico y de biodiversidad. Encontrarás pico picapinos, pito real y pico menor y, en el arroyo, mirlo acuático.

02 PARAJE DE LOS HOYICIOS

Nacimiento del río Guadalupejo. En las peñas anidan halcón peregrino, alimoche y buitre leonado.

03 EL RISCO DE LA VILLUERCA

Con sus 1.601 metros es una perfecta atalaya para observar chova piquirroja, águila real, halcón peregrino, buitre leonado, roquero rojo y acentores.

OTRAS EXPERIENCIAS IMPRESCINDIBLES

ÁRBOLES SINGULARES

Castaños de Calabazas, con ejemplares de hasta 700 años; roble de la Nava, de 400 años y enebro de Carrascalejo, de casi 350.

ASTROTURISMO Y MÁS ALLÁ

Por la buena meteorología y la escasa contaminación lumínica es un lugar ideal para las observaciones astronómicas, por tu cuenta o con guías locales.

SIEMPRE ACUÁTICOS

Si quieres un baño refrescante te recomendamos el charco la Nutria en Cañamero y las piscinas naturales de Castañar de Ibor y la Calera en Cabañas del Castillo.

EL MUNDO DE LAS SETAS

No te olvides la cesta. La comarca es un lugar destacado por su riqueza micológica.



Charco de la Nutria
(Cañamero)

Pero qué bonito.
¿Qué raza es?

¡Un mixtolo! Perdona,
pero tenemos que irnos
al Geoparque. ¿Vienes?



La lista de todas las listas

LO MEJOR DE LO MEJOR, POR TEMÁTICAS

Te mostramos siete bloques temáticos en un alarde de técnica y síntesis. De un vistazo podrás ver “lo más de lo más” de cada sección: actividades para niños, planes para un fin de semana, gastronomía, senderos, cicloturismo y ornitología. *Yeahh!* Claramente le damos a **ACEPTAR**.

🔍 ME GUSTAN LOS LISTADOS



PLANES PARA UN FIN DE SEMANA A “TOMETÉ”

Si vienes lo tendrás fácil. Sincroniza tu agenda y apunta el itinerario que hemos preparado para ti tras días intensos de deliberaciones. Nos ha quedado *full*.



VIERNES · Llegada y derrape

Tarde · Puebla de Guadalupe.

La primera toma de contacto tiene que ser a lo grande. Te recomendamos la visita a pie por la población de Guadalupe. Canela en rama.



SÁBADO · A tope con Guadalupe

Mañana · Desayuno y monasterio.

Un básico, la visita guiada al monasterio y su museo. Y para finalizar, el Humilladero (vistas).

Tarde · Subida al castillo de Cabañas

Llegar arriba cuesta un poco, pero las vistas 360° que tendrás del geoparque no tiene precio.



DOMINGO · Últimos planes

Mañana · Cueva Castañar de Ibor.

Hay que reservar antes. Su visita es una verdadera virguería geológica.

Tarde · Subida al risco de la Villuerca.

Para finalizar el viaje que mejor que visitar el pico más alto del geoparque, con 1.601 metros de altitud.

CUANDO LOS NIÑOS SON LOS QUE DECIDEN

Seis actividades que sabemos que marcarán para bien la infancia de tus chiquillos. Al trote, caminando o en bici.



Modo explorador

Con las pinturas rupestres serán como Indiana Jones; la cueva de la Chiquita es ideal.



Cielo nocturno

Es una actividad muy valorada por los niños. Y en el geoparque hay estrellas a miles.



Birding

Saca los prismáticos, en los riscos de cuarcita verás aves a montones.



Geocaching

Con la ayuda de un aparato GPS los niños tendrán que buscar un tesoro. ¡Muy divertido!



Mina Costanaza

Aprendizaje y diversión: bajada a la mina, tren turístico y zona de ocio. Si vienes es un indispensable.



Otras actividades

Paseos en burro, senderismo, ordeño de cabras, elaboraciones gastronómicas caseras...

SABOREA EL GEOPARQUE A MORDISCOS

Productos y dos platos típicos. Así somos, con tal de dártelo *picadito* hemos simplificado la amplia gastronomía de la comarca.



CALDERETAS Y MIGAS

Son nuestros *Prime Time*. Si vienes es obligatorio al menos probar uno. Si lo acompañas con vino de la zona el éxito es seguro.



PERDICES, VENADO Y JABALÍ

Son platos de caza. En guiso o asados son un **pelotazo de sabor**. Aceite de oliva, ajo, agua y sal. A la mesa, por favor. ¡Mmm..!



UN VALOR SEGURO: SETAS

Toda la comarca es un verdadero paraíso micológico: rebozuelos, boletus, amanitas... ¡Aquí me quedo!



PRODUCTOS ESTRELLA

Te pasamos la lista de la compra: dulces, miel, quesos y vino con DOP, aceite de oliva, setas y morcilla. ¿Listo?

CICLOTURISMO Y MTB COLLECTION PRESENTA

El Geoparque cuenta con rutas muy guapas para el pedaleo: Caminos de Guadalupe, Caminos Naturales y las propias del Geoparque.



TRAVESÍA DE ALFONSO ONCENO GR-117

59 km de recorrido desde La Avellaneda a Guadalupe. Algunos tramos son duros y muy técnicos.



CAMINO REAL DE GUADALUPE GR-119

Es una de las rutas tradicionales a Guadalupe. Se inicia en Puente del Arzobispo (Toledo) durante 63 km.



CAMINO NATURAL DE LAS VILLUERCAS GR-116

De Logrosán a la estación de Santa Quiteria (Toledo). Una ruta de 76 km con grandes desniveles.



CAMINO NATURAL DEL TAJO GR-113

Se inicia en Teruel y termina en Extremadura durante 850 km. La etapa por la comarca es muy interesante.

CAMPER Y CARAVANING MOLAN. CASOS PRÁCTICOS:

El *caravanning* y el *camper* están en auge. Te damos 6 pistas para gozarlo con la casa a cuestas.



Guadalupe

Patrimonio de la UNESCO y conjunto histórico. Un consejo: estacionar frente a la gasolinera (CC-171).



Área de caravanas

Logrosán y Deleitosa tienen zona habilitada para caravanas. Están abiertas todo el año.



Especial BBQ

Las barbacoas son un clásico, pero atentos a las limitaciones para hacer fuego en época estival.



Miradores

El estrecho de la Peña tiene una amplia zona para aparcar y es un mirador imponente.



Dónde aparcar

Como cualquier otro vehículo podrás aparcar en los sitios donde esté permitido el estacionamiento.



Consejos útiles

Carreteras de montaña y sinuosas; aquí se disfruta la belleza conduciendo despacio.

ORNITÓLOGOS DEL MUNDO, EL PARAÍSO ESTÁ AQUÍ

Tu *checklist* de aves se verá reducida en el Geoparque. Encontrarás al esquivo mirlo acuático, al hábil abejero o la triple "A": águila, azor y alimoche. ¿Vamos?



ROQUEDOS CUARCÍTICOS

Estrecho de la Peña, Apreturas del Almonte o Peña Buitrera son las mejores opciones para ver búho real, buitre leonado, etc.



RUTA DE OBSERVACIÓN

Muy interesante es la ruta que propone *Birding in Extremadura* por la sierra de las Villuercas. En coche durante 54 km y cuatro puntos de observación.



GUÍAS Y RUTAS EN 4X4

Contacta con las empresas locales para practicar rutas en 4x4 que te lleven a lugares inaccesibles. Para toda la familia.



APP BIRDING IN EXTREMADURA

Listado completo de 150 aves, sonidos, imágenes, hábitats y las mejores rutas para practicar el *birding* en Extremadura.

SENDEROS QUE TE DEJARÁN BOQUIABIERTO

36/37

Hemos seleccionado 4 que son de postín pero hay muchas más rutas homologadas y señalizadas. ¿Algo insólito? Para nosotros, algo habitual.



RUTA DE ALFONSO ONGENO

La tradicional tiene 11 km y une las localidades de Navezuelas y Guadalupe, una clásica montañera en el corazón del Geoparque.



ISABEL LA CATÓLICA (PR-CC 242)

13,7 km entre Cañamero y Guadalupe. Recorre algunos de los parajes más bellos de la comarca, como el cañón del Ruecas.



SUBIDA AL CASTILLO DE CABAÑAS

Se inicia en el pueblo de Cabañas para subir por una pronunciada pendiente al castillo. Una vez arriba las vistas son brutales.



PINTURAS RUPESTRES DE BERZOCANA (SL-CC 254)

Un recorrido corto (1,3 km) para disfrutar del paisaje y el arte rupestre por los farallones del Cancho de las Sábanas.



Especial 'Alégrame el día'

EXPERIENCIAS QUE PUEDEN CAMBIARTE LA VIDA

La comarca no puede resumirse solo en diez experiencias; si vienes lo verás. Llegó la hora de poner en práctica lo aprendido, las hemos seleccionado para ti convencidos de que lo pasarás en grande.

It's time to travel!

Q NI PERO NI PERA



01

Un monumento

MONASTERIO DE GUADALUPE. SÍ O SÍ.

Venir a la comarca y no visitar Guadalupe se paga con mil años en el Purgatorio. Bueno, la verdad es que no, pero no tiene perdón. No te pierdas los dos claustros, el museo de libros miniados o la sacristía (pinturas de Zurbarán).

02

Una visita

MINA COSTANAZA Y MUSEO GEOMINERO

Soy minero... y no en Sierra Morena, sino en Geoparque Mundial UNESCO Villuercas - Ibores - Jara. Descubre su rico pasado en explotaciones mineras en estas dos visitas necesarias.

03

Un descubrimiento

AVES Y SETAS

Dos de las mejores cosas que se pueden hacer en la naturaleza. Recoger setas y observar aves. ¡Fetén!

04

Historia y arte

CALLEJEANDO POR LA PUEBLA DE GUADALUPE

No solo del monasterio vive Guadalupe. Existe una ruta autoguiada que te llevará a los rincones más auténticos de esta villa, declarada conjunto histórico.

05

Una fiesta

CARNAVAL DE ÁNIMAS

Uno de los carnavales más curiosos de la región. Durante una semana Villar del Pedroso festeja con representaciones teatrales, bailes típicos, música y degustaciones gastronómicas una fiesta militar y religiosa que se remonta al s. XVII.

06

Dos geositios

CASTILLO DE CABAÑAS Y PICO VILLUERCAS

Además de pertenecer al selecto club de geositios del geoparque, son dos grandes miradores para observar el relieve apalachense, ver aves y, por supuesto, tomar un aperitivo antes de volver a bajar.

07

Un monumento natural

CUEVA DE CASTAÑAR

Imprescindible por sus misteriosas flores excéntricas de aragonito. No olvides solicitar la visita con tiempo.

08

Un sendero

CAMINO NATURAL DE VILLUERCAS

Todos los caminos conducen a Guadalupe. Este también puede llevarte, pero lo mejor es que enlaza las vías verdes de La Jara y de las Vegas del Guadiana.

09

Una gastroexperiencia

VISITA UNA BODEGA O UNA ALMAZARA

Conoce las bodegas adheridas a la DOP Ribera del Guadiana y disfruta de sus extraordinarios vinos. Los aceites tampoco se quedan atrás.

10

Un menú

¡A LA MESA!

Morcilla de Guadalupe, quesos, miel y vino con DOP, migas, calderetas de cordero... ¿no se te hace la boca agua? 😍

¡HOLA, SOY ANA! 😊

38/39



El consultorio de...

ANA MARÍA RUIZ, GUÍA TURÍSTICA

Del éxito "Ya no hay tomates que saben a tomates" llega el consultorio de Ana para dar luz a ésta y otras dudas.

UN SUPERALIMENTO

El término surgió aquí. Apostaría por la morcilla de Guadalupe, con pan y vino es algo divino.

UN LUGAR PARA LEER

Mis básicos: el Castillo de Cabañas o las Apreturas del Almonte.

EXPERIENCIA 'INDIANA JONES'

Si tienes la suerte de ser uno de los elegidos para su visita, la Cueva de Castañar de Ibor.

UN LUGAR TRANQUILO

Si quieres relax total hay dos sitios estupendos: el Risco de la Villuerca o el Hospital del Obispo.

TOMAR UN CAFÉ O TÉ

Me quedaría con el patio del Parador de Turismo. El juego de luces que se crea es mágico.



A veces hay que salir
para encontrarse

INFORMACIÓN DE INTERÉS

Descubra los extraordinarios efectos que causa viajar al Geoparque Villuercas Ibores Jara. Información, descargas y consejos útiles. Y recuerde, el verdadero equilibrio está en el movimiento. Así, sin más.

Q VILLUERCAS IBORES JARA



DECÁLOGO DEL TURISTA RESPONSABLE

Prepara bien
el viaje

Hospedaje
con prácticas
sostenibles

Reserva
con criterio

Adiós
prejuicios

Apoya la
economía
local

Elige bien
el transporte

Minimiza
los residuos

Fotógrafo
responsable

Respeto por
la flora y
la fauna

Mézclate
con los
lugareños

**CENTRO DE
RECEPCIÓN
DE VISITANTES**
Cañamero
Tel. 927 369 429



**C.I. DEL FOSFATO
MINA COSTANAZA**
Logrosán
Tel. 927 360 180



C.I. DEL FÓSIL
Navatrasierra
Tel. 927 555 246



**C.I. HORNOS
DE LA CALERA**
La Calera
Tel. 692 910 500



**OFICINA TURISMO
DE GUADALUPE**
Tel. 927 154 128

**C.I. DE LA CUEVA
DE CASTAÑAR**
Castañar de Ibor
Tel. 927 554 635

**AULA DE
INTERPRETACIÓN
ZEPA SIERRA
DE LAS VILLUERCAS
Y VALLE DEL
GUADARRANQUE**
Cañamero
Tel. 675 061 982



**C.I. DE LA
ARQUEOLOGÍA
COMARCAL**
Berzocana
Tel. 681 264 319



**C.I. DEL CARNAVAL
DE ÁNIMAS**
Tel. 927 555 002
Villar del Pedroso



 GeoparqueVilluercas  VilluercasGPark

www.geoparquevilluercas.es

Elijas la opción que elijas no olvides meter alguna de estas cosas en tu maleta o mochila:

- 01** GUÍA TURÍSTICA DEL GEOPARQUE VILLUERCAS IBORES JARA
- 02** BAÑADOR, TOALLA, CHANCLAS, GAFAS Y VARIAS MUDAS
- 03** LIBROS DE LECTURA
- 04** AÑADIR LOS PUNTOS DE INTERÉS A GOOGLE MAPS
- 05** GUÍA DE RUTAS PROVINCIA DE CÁCERES
- 06** CÁMARA O MÓVIL CON MEMORIA SUFICIENTE



Descarga
la ruta en
coche por
el Geoparque
Villuercas
Ibores Jara



Espacio incluido en
la Red de Centros de
Interpretación de la
Provincia de Cáceres



Geoparque Mundial de la UNESCO
Villuercas - Ibores - Jara
Meetingpoint

Provincia de Cáceres

Inicio Planazos Blogtrip

¡Que me voy!

It's happening!



Organización
de la Red Nacional
de Geoparques para la Educación,
la Cultura y la Ciencia
del Ministerio de
Educación, Cultura y Deporte



Villuercas-Ibores-Jara
Geoparque Mundial de la UNESCO

Geoparque Mundial de la UNESCO
Villuercas-Ibores-Jara

Meeting point

🔍 IF NOT NOW, WHEN?



DIPUTACIÓN DE CÁCERES
ÁREA DE RETO DEMOGRÁFICO,
DESARROLLO SOSTENIBLE, JUVENTUD Y TURISMO

www.turismocaceres.org