

# Comarca de Las Hurdes



→ **EN PLAN NATURAL**  
*La primera maravilla rural de España*

Pág. 26



→ **ESPECIAL BLOGTRIP,  
CON... PILAR ARMERO**

*Brilla la vida  
en... Las Hurdes*

Pág. 18



→ **MANERAS DE VIVIR, CON...  
J.R. ALONSO DE LA TORRE**

*Un viaje real*

Pág. 10

*It's happening!*

+10 **BONUS**  
**EXPERIENCIAS  
DE POSTÍN**

**UNA TAL... LAS HURDES**

**MEANDRO EL MELERO**

**+10 PISCINAS NATURALES**

**ARQUITECTURA HURDANA**

**+30 SENDEROS Y RUTAS**



DIPUTACIÓN DE CÁCERES  
ÁREA DE RETO DEMOGRÁFICO,  
DESARROLLO SOSTENIBLE, JUVENTUD Y TURISMO

# COMARCA DE LAS HURDES

---

## **Edición**

Diputación de Cáceres  
[www.turismocaceres.org](http://www.turismocaceres.org)

## **Diseño y contenidos**

[www.laruinagrafica.com](http://www.laruinagrafica.com)

## **Impresión**

[www.graficasromero.com](http://www.graficasromero.com)

# ÍNDICE DE CONTENIDOS

La frase


*"A veces, las mejores experiencias de un viaje se dan cuando fallan los planes"*  
Anthony Bourdain

Las Hurdes

## Meeting point

🔍 IF NOT NOW, WHEN?

Introducción	2
Mapa de situación	3
Blogtrip - Maneras de vivir	4
Blogtrip - Azul piedra	10
Blogtrip - Brilla la vida	18
Top eventos y museos	24
En plan natural	26
Lo mejor de lo mejor	34
Diez experiencias	38
Información de interés	40



*"En Las Hurdes hay un volcán, bosques con escaramujo y un montón de plantas más que curan cuerpo y alma. Su meandro Melero es referencia paisajística y en la comarca se mantienen las tradiciones como en ningún sitio".*



# Comarca de Las Hurdes

## Manual de instrucciones

---

El rey Alfonso XIII visitó Las Hurdes en 1922, un acontecimiento que marcó un antes y un después para la comarca. Una ruta, ideal para hacerla a caballo o a pie, rememora su camino entre Las Mestas y Casares de Hurdes.

---

Las Hurdes es una tierra de leyendas. Su aislamiento hasta hace poco favoreció una rica tradición de narración oral, transmitida de generación en generación. Descubre sus personajes legendarios.

Las Hurdes están de moda. La comarca, situada al norte de la provincia de Cáceres, entre el Valle del Ambroz y la Sierra de Gata, al este y oeste respectivamente, limita al norte con la provincia de Salamanca, en la vecina Castilla y León, y al sur con la comarca de Trasierra-Tierras de Granadilla.

Quizá sea uno de los territorios menos conocidos, turísticamente hablando, del norte de la provincia de Cáceres, pero su naturaleza y tradiciones han hecho que figure en los mapas de muchos viajeros que buscan experiencias auténticas. No te puedes perder su peculiar Carnaval Hurdano, con personajes que se remontan siglos atrás en el tiempo, la peculiar Enramá de Pinofranqueado o sus centros de interpretación que te ayudarán a comprender su cultura, su patrimonio y sus valores medioambientales.

En el meandro del Melero querrás dejar huella de tu paso por Las Hurdes inmortalizando el momento con tu cámara. Pero no es la única estampa que querrás llevarte de la comarca, claro; el chorro de la Meancera o los meandros del Malvellido seguro que te fascinarán también. Porque sabiendo de sus encantos, Las Hurdes se muestra encantada en sus once miradores repartidos por toda la comarca.

Y para terminar, nada como su gastronomía popular de calderetas, setas, miel, migas y su supervitamínica ensalada de naranja y limón, por supuesto todo bañado con el aceite de denominación de origen protegida Gata-Hurdes. ¿Vamos?



Localiza en la guía las actividades para niños a través de este símbolo →

## CÓMO LLEGAR



Sin duda la opción que te ofrece más libertad para recorrer todos sus rincones es el coche. La comarca se encuentra al norte de la provincia y su red de carreteras permite recorrerla cómodamente en coche o moto.

## Guiarepsol.com

### La joya de la corona

En Las Hurdes no solo hay pan sino también una rica miel que es la preferida del Vaticano, aceite de oliva de primer orden y una gastronomía contundente que tiene en la caldereta de cabrito, las migas y las patatas meneás la expresión de los sabores de siempre.

## Elpais.com

### Los pueblos más bonitos de España, según los arquitectos.

Casas que son cuevas en **El Gasco**. Utilizan la pizarra en todas sus tonalidades [...] cada pedacito de piedra extraída de la tierra es reutilizada.

## Traveler.es


### Buñuel y Las Hurdes, una historia que continúa.

Una tierra que admite que, a pesar de todo, gracias a Buñuel, ha mantenido siempre una imagen e identidad únicas y reconocidas.

## Are you really here? Mapa de situación




Provincia  
de Cáceres



## No sin mis stories

Utiliza nuestros *hashtags* y comparte con la red social. Aquí te dejamos algunos Top que puedes utilizar sin miedo:

#ColeccionaMomentos  
#RinconesxDescubrir  
#LasHurdes



El aeropuerto más cercano se sitúa en Salamanca, a 100 km. Otros recomendados son Badajoz (205 km), Madrid (310 km) o Sevilla (380 km).



La red de trenes Renfe comunica la provincia con las comunidades de Andalucía, Castilla-La Mancha y Madrid.



# BLOGTRIP: MANERAS DE VIVIR

#LasHurdes #Alquerías #ArquitecturaNegra #Agua #CarreterasPaisajísticas  
#Senderismo #RutaAlfonsoXIII #Meandro #PiscinasNaturales

---

## INTRODUCCIÓN

**Un viaje real  
de alquerías  
y ralles**

Pág. 06

---

## BÁSICOS

**Seis municipios  
y 37 alquerías  
hurdanas**

Pág. 07

---

## MIEL

**Riqueza hurdana  
desde antes de la  
Edad Media**

Pág. 08

---

## PARÉNTESIS

**Arquitectura  
popular y  
un volcán**

Pág. 09

¿Te sorprendes del bullicio y ya no sabes qué decir? ¿Cambias las cosas de sitio? Pues descuégate del estante; si te quieres venir, tenemos una plaza vacante.

José Ramón Alonso de la Torre no sabe si está en lo cierto, pero lo cierto es que está aquí y subraya en su diario las mejores páginas de la esencia de esta comarca y su paisanaje: oficios y porvenir; modernidad y memoria; tradición, sabores y saberes. Esto es...  
*Maneras de vivir.*





BLOGTRIP: MANERAS DE VIVIR · UN VIAJE REAL, POR J. R. ALONSO DE LA TORRE

## Maneras de vivir

Escritor y articulista

Nuestro intrépido reportero y viajero incansable nos da las pistas imprescindibles para conocer la comarca.

 @JRAdeLatorre

Por J.R. Alonso de la Torre



# UN VIAJE REAL



La ruta de Las Hurdes, por Alfonso XIII



Casas de Palomero, única villa de las Hurdes

Pueblos vivos: Pinofranqueado y Caminomorisco.





Centro de interpretación del Olivo  
(Casar de Palomero)

*Seguimos la ruta por las Hurdes que hizo en 1922 el rey Alfonso XIII, admirando valles, meandros y alquerías del siglo XXI.*



En Casar de Palomero hay tres tipos de calles: las del barrio judío tienen una estrella grabada, las del barrio árabe se anuncian con una media luna y las del barrio cristiano, muestran una cruz en la placa callejera. Sobre los restos de la sinagoga, la ermita de la Cruz Bendita y sobre la antigua mezquita, la iglesia del Espíritu Santo. En la plaza Mayor, punto de unión de las tres culturas, está la casa que fue de Acacio Terrón, que hoy es de Rosario Terrón y donde tres placas informan de que allí pernoctaron Alfonso XIII en 1922, Juan de Borbón en 1988 y los reyes Juan Carlos I y Sofía en 1998.

En Casar de Palomero, único pueblo de Las Hurdes con categoría de villa, comenzó el rey Alfonso XIII, un 20 de junio de 1922, su viaje por este territorio de 508 kilómetros cuadrados, seis municipios y 37 alquerías dispersas. Tres de ellas pertenecen a Casar: Pedro Muñoz, Rivera Oveja y Azabal, que fue la primera pedanía que visitó Alfonso XIII. Azabal, silencio roto por rumor de agua y bisbisear de conversaciones. En una esquina, Vicente Talaván trabaja la madera: moldea taburetes y carracas para las procesiones de Semana Santa, una manera de hacer ruido muy del antiguo reino de León.

“Suban por ahí, llegarán a una encina, toman a la derecha y todo derecho hasta Pinofranqueado”, nos guía Vicente certeramente y al punto llegamos a la siguiente etapa del viaje de Alfonso XIII: Pinofranqueado, un pueblo animado con precioso paseo fluvial. Más adelante, Caminomorisco, pueblo vivo y bullicioso. Después, Cambroncino. En una plaza, charlan varias señoras y en lo alto, la bella iglesia de Santa Catalina, del siglo XVII, una de las mejores de la comarca, auténtica y popular.



Vegas de Coria es nuestra siguiente parada. El río Hurdano se remansa en su magnífica piscina natural y los vecinos mantienen aún esa vieja costumbre de levantar la mirada y curiosear cada vez que pasa un coche. En Vegas, el rey Alfonso XIII tomó el camino de Nuñomoral y se adentró en la zona más intrincada e impresionante de Las Hurdes.

Nosotros seguiremos hasta Las Mestas para pernoctar en una de las tres factorías que mandó levantar Alfonso XIII en Las Hurdes. Las Mestas es un rincón singular de Las Hurdes donde todo gira alrededor de la miel.

En el periódico ABC, el cronista escribió que el viaje de Alfonso XIII transcurría “por caminos que iban dejando de ser sendas de lobos para empeorar y trocarse en atajos de perdices, por barranqueras pavorosas, y al borde de precipicios”. Hoy, las carreteras de Las Hurdes Altas impresionan más en los mapas y en las crónicas que en la realidad. Es verdad que se suceden las curvas casi sin pausa, pero el firme es bueno, la anchura suficiente y la señalización, correcta.

Visitamos Ladrillar: capital municipal con iglesia y lindas casitas de piedra y pizarra en la parte baja. Riomalo de Arriba o la esencia imprescindible de Las Hurdes. En una casita de la aldea, convertida en centro de interpretación, Trini explica que la miel ya era una riqueza hurdana antes de la Edad Media y que en el siglo XIX llegó la castaña.

“La miel ya era una riqueza hurdana antes de la Edad Media [...] Las Mestas es un rincón singular de Las Hurdes donde todo gira alrededor de este producto”



Río Ladrillar



Estamos haciendo la senda de Alonso XIII por carretera, el rey la hizo por caminos, que están perfectamente señalizados para los amantes de las rutas a pie. Y la estamos haciendo al revés: de Las Mestas, donde el rey se despidió de la comarca, hasta Martilandrán. Ascendemos desde Riomalo a lo alto del puerto para contemplar, desde el mirador de las Carrascas, las montañas y los valles de los ríos Ladrillar y Hurdano.

Descendemos hacia Nuñomoral con paradas en Casares, la plaza porticada municipal y el campanario exento de su iglesia, La Huetre y Asegur: el río, el valle, la gente... Nuñomoral, centro comarcal de servicios, Cerezal, Martilandrán y el río Malvellido en lo hondo: el agua corriendo sobre las lanchas y majestuosos meandros.

Alfonso XIII no pudo acercarse a El Gasco. Se perdió la belleza inquietante de esta *alquería con volcán* y barrio tradicional, punto final de uno de los valles poblados más estrechos de Europa y de nuestro viaje real por Las Hurdes.



Un nuevo color en el espectro cromático para ilustrar nuestros bienes de interés cultural:

# AZUL PIEDRA

#LasHurdes #Casahurdana #ArquitecturaNegra #PuentesLasHurdes  
#AlqueríasHurdanas #Petroglifos #RutaAlfonsoXIII

---

PIEDRA SOBRE PIEDRA

*Arquitectura tradicional hurdana*

Pág. 12

---

LOS PUENTES

*La comarca más pontonera de Cáceres*

Pág. 11

---

LAS CAMPANAS

*El curioso campanario de Casares*

Pág. 16

---

PETROGLIFOS

*Los grabados rupestres de Las Hurdes*

Pág. 17

En esta original propuesta el ilustrador Agustín Gallardo nos introduce en algunos de los elementos patrimoniales más relevantes de Las Hurdes. “Azul piedra” se adentra entre bancales, iglesias, puentes y callejuelas de la mano de peculiares personajes que nos guían por la historia y la arquitectura de la comarca. No pierdas detalle de esta singular mirada que nos muestra un territorio lleno de curiosidades y mucho color.





María Torres

*Es profesora de yoga y ni siquiera en sus viajes deja un solo día de practicarlo. Para ello busca lugares que le inspiren y Las Hurdes está llena de ellos; junto al centro de interpretación del Agua y el Medio Ambiente ha encontrado uno perfecto.*

# PIEDRA

# SOBRE PIEDRA

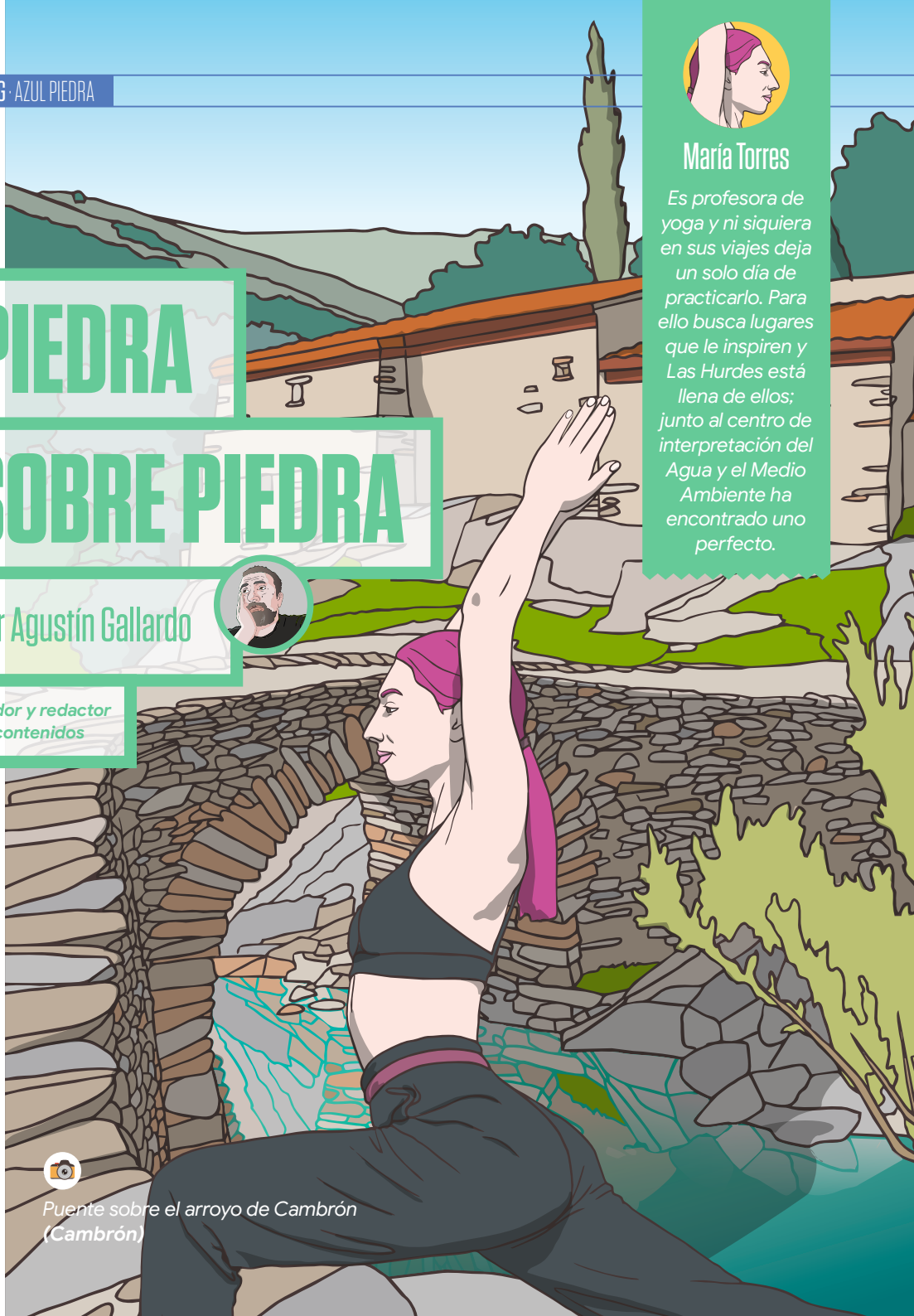
Por Agustín Gallardo



Ilustrador y redactor  
de contenidos



Puente sobre el arroyo de Cambrón  
(Cambrón)



# 1

## En Las Hurdes la propia piedra ha sido la principal aliada de sus habitantes para ganarle la partida a la fiera montaña



Si hay algo que caracteriza a Las Hurdes es su peculiar arquitectura negra, acomodada a lo largo de siglos a la abrupta orografía del territorio, excavada por su imponente red hídrica, y a la que el uso de la piedra del lugar otorga una característica homogeneidad. Las típicas casas hurdanas, con sus techumbres de lanchas de pizarra negra, se distribuyen en calles estrechas y empinadas, adaptándose a este terreno profundamente desnivelado, lo que explica sus peculiares formas de plantas cuadradas, redondas o sencillamente irregulares. En la mayoría de ellas el interior se distribuía en dos partes bien diferenciadas: una doméstica, con alcobas y cocina, y otra para los animales, siempre con el pragmatismo como *modus operandi*.

Aunque la tendencia, por otro lado razonable, ha sido hacia el abandono de este tipo de construcciones en beneficio de casa más modernas y cómodas, aún se conservan muestras de esta arquitectura en Martilandrán, Fragosa, Asegur, Riomalo de Arriba y

Ladrillar. También en Avellanar, Aceitunilla, Ovejuela, y los núcleos despoblados de Arrocerozo y de Corrales del Moral, en Horcajo. Y por supuesto es muy recomendable la visita al centro de interpretación de la Casa Hurdana, en El Gasco, localidad que por cierto conserva uno de los mejores conjuntos arquitectónicos.

Puentes, paredones o bancales para cultivo, son otras muestras de arquitectura tradicional presentes en toda la comarca, con las que los hurdanos han conquistado, piedra sobre piedra, la tierra a la montaña.

## → Los puentes

Como ya hemos dicho, la potente red hídrica hurdana ha configurado su relieve, imponiendo de paso la necesidad de sortearla para permitir la movilidad de sus habitantes. En muchos casos se utilizaban tradicionalmente las propias pesqueras, represas en los cauces para capturar peces, o sencillamente pasaderas, una secuencia de grandes piedras dispuestas sobre los cauces, para atravesarlos, y probablemente no es hasta el siglo XVIII cuando se comienza a construir puentes como tales; si salvamos el de los Machos, en Ovejuela, que al estar asociado al cercano monasterio franciscano de Nuestra Señora de los Ángeles -fundado en 1432 sobre un antiguo eremitorio y en el que ejerció

su primera guardianía San Pedro de Alcántara, el patrón de Extremadura— con casi total seguridad es anterior. Al menos su vetusto aspecto invita a pensarlo.

Otro puente interesante y de aspecto tradicional es el del arroyo de Cambrón, cerca de la alquería homónima, que además da paso al centro de interpretación del Agua y el Medio Ambiente de Las Hurdes, un antiguo molino de aceite rodeado de montañas y vegetación.

Pero hay muchos más, algunos importantes por su altura como el de Asegur; largos como el de Pinofranqueado o el que une Casar de Palomero con Caminomorisco, ambos sobre el río de los Ángeles; los de la Batuequilla y Nuñomoral sobre el río Hurdano, o el de la Vega de los Conejos y el del río Batuecas, los dos en Las Mestas. Y solo por mencionar algunos, porque haber, hay muchos más repartidos por toda la comarca.

## ↓ Las campanas...

La peculiar orografía de Las Hurdes determinó también, como casi todo lo demás según vemos, la ubicación de sus pueblos y alquerías, en la mayoría de los casos instaladas en profundos valles y separadas unas de otras por empinadas laderas. Sumada a las actividades tradicionales de pastoreo y apicultoras, que obligaban a internarse en el monte, hacían que fuera fundamental el uso de las campanas para llamar a los lugareños a reunión, anunciar defunciones, misas o hechos especiales, para lo que existía todo un código de mensajes. Incluso llegando al punto de protagonizar algunas leyendas locales, como en El Gasco, donde el uno de marzo, el día del Ángel, el sonido de unas campanadas fantasmales sale de una cueva cercana. Como es normal dicho papel comunicador estaba relegado a las campanas de los templos parroquiales, discretos



**Nerea Ramos**  
Actriz

*Aunque oriunda de Teruel vive en Barcelona. Nos la encontramos paseando por Casares de las Hurdes y amablemente contestó nuestra encuesta:*

### Una foto

Vi a una chica haciendo yoga junto al puente de Cambrón; me quedo con esa imagen.

### Una visita imprescindible

Los cinco centros de interpretación comarcales, para entender mejor todo.

### Una recomendación

La ruta de Alfonso XIII, permite conocer buena parte de Las Hurdes.

### Un encuentro inesperado

¡Los petroglifos! Ni idea de que existían. ¡Y los sitios donde están! Magníficos.



## Viaje iniciático

*Nerea siempre quiso conocer Las Hurdes; desde que, como actriz, estudió la obra de Buñuel le ha fascinado esta tierra. Ahora, por fin ha podido viajar hasta aquí y ha venido sola, para impregnarse de su esencia recorriendo los paisajes que el gran cineasta retrató.*




Campanario  
(Casares de las Hurdes)



## Frank Meyer

Es un apasionado de la arqueología y viaja por el mundo visitando yacimientos para comentarlos en su blog. Los petroglifos de Las Hurdes le han fascinado; en este cree ver la representación esquemática de un eclipse. ¡Genial!



Grabado del Huerto del Cura  
(Aceitunilla)

→ edificios en la mayoría de los casos en Las Hurdes con la salvedad de la iglesia de Santa Catalina, también llamada popularmente de las Lástimas, en Cambroncino, alquería de Caminomorisco; y los de Casar de Palomero, la basílica de la Cruz Bendita y la iglesia del Espíritu Santo, construidas sobre una sinagoga y una mezquita respectivamente, pues este fue un pueblo de convivencia de las tres culturas en los siglos anteriores a los edictos reales de expulsión. Otro caso interesante es el de Casares de las Hurdes, que cuenta con un peculiar campanario que no está asociado a una iglesia, aunque la tiene cerca; según parece pertenece al pueblo, mientras que el templo depende del obispado. Está en una pequeña plazoleta escondida desde la que se ven las imponentes sierras circundantes y es una construcción del mismo tipo de arquitectura tradicional que hay en la comarca. Dicen los habitantes del municipio que su sonido era tan fuerte que se oía en un radio de siete kilómetros, o sea, en Heras, Casarrubia, Huetre, Carabusino y Robledo, todas las alquerías de Casares de las Hurdes.

## → Y los petroglifos

Los petroglifos o grabados rupestres son generalmente recreaciones simbólicas grabadas en la roca, que

se hicieron desgastando su capa superficial con instrumentos punzantes y que podríamos describir como los antecedentes de la escritura. En el caso de Las Hurdes se trata de un conjunto numeroso de características singulares, la mayor parte de ellos datados entre la Edad del Hierro y la época romana -pues en algunos aparecen espadas e inscripciones latinas- por lo que tienen entre 2500 y 1800 años de antigüedad. La mayoría carecen de carácter narrativo, o al menos es difícil encontrárselo, transmitiendo las ideas a través de símbolos bastante recurrentes como temas geométricos (círculos, estrellas) o herramientas (hoces, podones), formas de herradura, armas (espadas, cuchillos, puntas de lanza) y escaleras, resultando muy significativa la casi total ausencia de representaciones de seres humanos, animales o plantas. Otra curiosidad es que aparecen casi siempre en afloramientos rocosos al aire libre, en la superficie horizontal de la roca, a media ladera sobre el cauce de un río y orientados entre el noroeste y el noreste.

En la década de los dos mil se hizo una actuación de señalización e interpretación de buena parte del conjunto, por lo que existe una guía publicada y se pueden identificar *in situ* por una banderola metálica naranja sobre un poste de madera, junto a la que se encuentra el panel interpretativo y el grabado como tal.



# BLOGTRIP: BRILLA LA VIDA

#LasHurdes #RutaAlfonsoXIII #Lifestyle #CarnavalHurdano  
#MeandroMelero #TurismoActivo #Chorritero #Meancera

---

**IMPRESINDIBLE**  
**Los centros de interpretación de la comarca**  
Pág. 20

---

**GASTRONOMÍA**  
**Caldereta de cabrito, miel, setas y licores**  
Pág. 22

---

**FIESTA DE INTERÉS**  
**El carnaval Jurdano, pelotazo de autenticidad**  
Pág. 22

---

**IMPRESINDIBLES**  
**Pilar nos apunta tres experiencias básicas en la zona**  
Pág. 23

Las casas de piedra y pizarra, el aceite y la miel, la flauta y el tamboril y fiestas ancestrales que se mantienen a pesar del paso del tiempo, son señas de identidad de Las Hurdes, uno de los destinos más singulares de turismo rural en la provincia de Cáceres.



Pilar nos descubre la comarca en clave *lifestyle*. Sus rincones favoritos, gastronomía, eventos top... ¡Apunta!

@ @piarmero



# BRILLA LA VIDA EN...

## Comarca de Las Hurdes

Por Pilar Armero



Periodista y blogger

“En Las Hurdes hay un volcán, bosques con escaramujo y un montón de plantas más que curan cuerpo y alma. Su meandro Melero es referencia paisajística y en la comarca se mantienen las tradiciones como en ningún sitio”



Para amantes de la micología y el herbalismo

El centro del Agua y el Medio Ambiente

Gastronomía de altura: miel, setas, castañas, vino...



Centro de interpretación del Agua y el Medio Ambiente (Cambrón)



Las Hurdes es una comarca tesoro con bosques que son una joya para amantes de la micología y el herbalismo. Tienen setas todo el año y especies como achicoria, escaramujo, espino o hinojo para hacer infusiones, licores y ungüentos. Ojo con los madroños, que maduros están para comerse un árbol entero pero tienen alcohol y uno puede acabar dormido en mitad del campo. Cuidado también con las setas, que las hay con efectos psicoactivos.

Cualquier duda al respecto se puede consultar en el centro de interpretación del Agua y el Medio Ambiente de la alquería de Cambrón, ubicado en un antiguo molino de aceite y dedicado a la flora y la fauna, tan ricas que han merecido un espacio propio.

## ENSALADA CON HUEVO FRITO Y CHORIZO

Lo cierto es que el paisaje de la comarca es tan bestial como fructífero. Sus olivos en bancales de pizarra son una seña de identidad, igual que el aceite con Denominación de Origen Protegida Gata-Hurdes con el que se adereza la ensalada de naranja o limón con huevo frito y chorizo. Una combinación que es todo un icono de la gastronomía hurdana junto con la aceituna manzanilla cacereña, cabra, miel, polen, jalea real y vino de pitarra. En torno a ellos hay experiencias turísticas como las catas y visitas a almazaras y colmenas.





Carnaval Hurdano

En la mesa de Las Hurdes no falta el cabrito en caldereta, al horno o la brasa y pescados como la boga y la trucha que se preparan adobados o al ajillo. Hay postres tan propios como los *sococho*nes, una sopa de castañas pilongas (duras) con leche y canela o la tarta de castañas. Y no hay que dejar de probar sus quesos de cabra, que regados con miel están de morirse.

## FIESTAS CON PROTAGONISTAS ESTRAFALARIOS

La gastronomía hurdana es sabrosa y abundante, igual que fiestas que se mantienen casi vírgenes. El Carnaval Hurdano es una de ellas, con personajes estrafalarios que se mueven por esta Fiesta de Interés Turístico de Extremadura sin rastro de lentejuelas, pero con una autenticidad difícil de ver en otros destinos. Te vas a reír con ellos de lo lindo, igual que con los que pululan por la Carvochá

de Mesegal por Todos Los Santos, como la *Chicharrona* una rubia vistosa que se acicala con collares de longaniza y baja de la sierra cargada con el frío tan necesario para la matanza que en marzo se celebra en Caminomorisco.

La Enramá de Pinofranqueado es otra de las fiestas de interés turístico de Extremadura y se celebra a finales de agosto, emparejando por sorteo a jóvenes con ánimo de que surjan noviazgos. Evidentemente, hoy se mantiene como pervivencia de la tradición más que como ritual de emparejamiento y está incluso abierta a la participación de foráneos.

En agosto también hay una cita de lo más curiosa, la noche del terror en la alquería de Castillo, que se convierte en una casa del miedo con vecinos convertidos en personajes diabólicos dispuestos a pegar sustos desde cualquier rincón.





## LOS IMPRESCINDIBLES de Pilar Armero



El mercado de verano de las Calabazas llena Caminomorisco en agosto con puestos de artesanía, gastronomía, ropa, calzado, herboristería... con ruta de la tapa incluida.



La FERIA de Apicultura y Turismo de Las Hurdes (Caminomorisco) reúne a productores de todo el mundo y ofrece catas, talleres, exhibiciones de cocina, conciertos y actividades infantiles.



El festival internacional The Lost Theory convoca cada verano a seguidores de la música electrónica, la meditación y la vida al aire libre en el entorno del meandro Melero.

## BUSQUE SU PROFESIÓN EN BARRO

La arquitectura típica hurdana con sus casas de piedra y pizarra es otro de los distintivos de la comarca. Tan representativas, que sus miniaturas son uno de los recuerdos que podemos meter en la maleta. También algún instrumento musical artesano, una pipa de piedra volcánica o alguna figura de barro que son de lo más simpáticas en el caso de las que representan profesiones. Seguro que tienen la suya.

Varios centros dan a conocer lo uno y lo otro. La arquitectura, el centro de interpretación de la Casa Hurdana de El Gasco, donde también se puede ver cómo era una vivienda por dentro; la artesanía en la alquería de La Huetre con sus muestras de las distintas piezas que se trabajan en la zona. Para una visión global de la comarca, el centro de información de Las Hurdes en Riomalo de Arriba y para saber todo sobre el aceite, el Museo del Olivo en Casar de Palomero, ubicado en un lagar.



Centro de interpretación  
de la Casa Hurdana (El Gasco)

# 10 MOMENTOS INSTAGRA

Cariño, ¿has traído la guía turística?

...¡Ups!



Porque yo lo valgo

## EVENTOS Y MUSEOS PARA DESCUBRIR LA COMARCA DE LAS HURDES

Atento a la jugada: aquí tienes el **top ten** de los eventos y museos de la comarca de Las Hurdes.

La mejor manera de conocer sus tradiciones, sus productos, sus costumbres y, sobre todo, a sus gentes.

La diversión está totalmente garantizada.



01



La Enramá  
Pinofranqueado



149k likes

Emparejamiento temporal de mozos y mozas del pueblo durante las fiestas de San Bartolomé y lo que surja... 🤪

02



Centro de interpretación  
Casa Hurdana



→ El Gasco

47k likes

Recreación en El Gasco de la casa tradicional hurdana, con su hogar, habitaciones, bodega y cuadras.

06



Centro de interpretación  
de la Artesanía



→ Huetre

127 likes

En La Huetre te muestran lo mejor en la **#artesania** hurdana, como sus bordados o instrumentos musicales.

07



Centro de interpretación  
del Olivo



→ Casar de Palomero

45k likes

Un viejo molino de aceite restaurado con toda la información sobre el cultivo del olivo en la comarca.

# MEABLES DE LAS HURDES

## Top Eventos y museos



Carvochá  
o Chiquitía



03



→ Las Hurdes

♥ 🔍 🗑️ 24k likes




Fiesta con motivo de Todos los Santos. Los jóvenes se unen para buscar [#castañas](#) por el campo para asarlas.



Centro de Documentación  
de Las Hurdes



04



→ Pinofranqueado

♥ 🔍 🗑️ 365k likes



Toda la información y la historia de la comarca en un centro de referencia por su gran labor documental.



Matanza Hurdana  
Las Hurdes



05



♥ 🔍 🗑️ 1,2k likes



Matanza tradicional del cerdo donde todo el pueblo se une para colaborar y degustar sus productos. 😊



Centro de interpretación  
de la Miel



08



→ Ovejuela

♥ 🔍 🗑️ 98k likes



En Ovejuela, inmersión en el mundo de la [#apicultura](#), una cultura del pasado y el presente de Las Hurdes. 😊



Carnaval Hurdano  
Las Hurdes



09



♥ 🔍 🗑️ 895 likes



Personajes ancestrales para una de las tradiciones más vivas de Las [#Hurdes](#). Un [#carnaval](#) único y peculiar.



El "Robu de  
la Albahaca"



10



→ Aceitunilla

♥ 🔍 🗑️ 91k likes



La flauta y el tamboril acompaña la ronda de los mozos en busca de las mejores macetas de albahaca. 😍



# EN PLAN NATURAL

Las Hurdes, elegida como  
Primera “Maravilla Rural de España”

¿Estás aquí?

*Portal Toprural.com*

#Las Hurdes #MTB #Senderismo #RutaAlfonso XII #PiscinasNaturales  
#Birding #PescaDeportiva #kayak #PrimerosPobladores

---

## SENDERISMO

**Más de 30 senderos para no perder pista**

*Pág. 28*

---

## MIRADORES

**Paradas para observar a gusto**

*Pág. 30*

---

## MTB LAS HURDES

**Una comarea para pedalear sin parar**

*Pág. 331*

---

## ACUÁTICOS

**Piscinas naturales, pesca deportiva, kayak y mucha agua**

*Pág. 32*

**Adentrarse en Las Hurdes es serpentear por sus carreteras, monte arriba, seguir cursos de ríos que tuercen y se retuercen entre bancales de huertas y piedras, pararse a contemplar los caprichos de una naturaleza que parece haber desechado las líneas rectas. La comarca, lugar de leyendas, guarda secretos para los viajeros que quieran entrar en este juego de curvas para descubrir una de las tierras con más encanto de la región y de las más desconocidas naturalmente.**



Piscina natural  
(Las Mestas)

*If not  
now,  
when?*



**AQUÍ SE VIENE  
A CAMINAR**

**+30**

Rutas de senderismo

**+05**

Salto de agua

**03**

Árboles singulares

INFORMACIÓN  
DE LAS RUTAS



SENDERISMO, PASO A PASO

# CAMINA LAS HURDES

Después de leer estas páginas querrás viajar a Las Hurdes



Pistas y caminos recorren Las Hurdes por sus seis municipios y sus treinta y siete alquerías. Te llevarán a cascadas, picos de sierras o árboles centenarios. Todas merecen la pena; aquí te recomendamos algunas: desde El Gasco, una ruta de unos 2 km lleva hasta el chorro de la Miacera. Se trata de una de las cascadas más impresionantes de la comarca.





Otra de las rutas estrella es la del Valle de los Tejos. En toda la región no quedan **más de 230 ejemplares** de este árbol, sagrado para los celtas, de los que 56 están en este enclave de la alquería de Cerezal. Hay que andar menos de 2 km desde la señalización en la presa de Arrocerezal -duros, eso sí- hasta llegar allí, donde hay un mirador. Mezclados con encinas, madroños y acebos, algunos de los ejemplares de tejos tienen varias centurias. La zona es intrincada, de una belleza espectacular y sobre todo de gran valor ecológico, ya que los tejos están declarados en peligro de extinción en Extremadura.

Especial senderos

## LAS 4 RUTAS MÁS BUSCADAS

### 01 VEEA HURDANA

Con un importante desnivel, une Caminomorisco con Fragosa, por una senda usada desde antaño por pastores y contrabandistas.

### 02 UN VOLCÁN QUE NO ES VOLCÁN

El volcán de El Gasco es un cráter de unos 50 m de diámetro que se cree lo formó el impacto de un meteorito hace entre uno y dos millones de años.

### 03 SENDA DE BUÑUEL

Descubre el viaje que realizó Luis Buñuel en Las Hurdes durante el rodaje de su película "Tierra sin pan". Podrás hacerla a pie o en coche. Tú decides.

### 04 EL CHORRITUELO DE OVEJUELA



Chorrito, Chorrítuelo, Chorrítero... tienen muchas formas de llamar a esta cascada; lo que es seguro es que no defrauda.



# LAS HURDES DE MIRADORES



Mirador de las Estrellas  
(Casares de Las Hurdes)

UNA RUTA PARA MIRAR

## 13 MIRADORES SEÑALIZADOS

Sabedora de sus encantos, Las Hurdes enseña sus virtudes a quien quiera mirar. En la comarca hay trece miradores señalizados y accesibles para que todo el mundo pueda asomarse a ellos.

Probablemente el más conocido es el de La Antigua, que mira al meandro del Melero, en Riomalo de Abajo; no te cansarás de hacer fotos al paisaje ni de immortalizarte ante semejante estampa.

También son espectaculares el de las Carrascas, entre Riomalo de Arriba y Robledo, y por supuesto el del chorro de los Ángeles, el salto de agua de mayor altura en la provincia de Cáceres. Ah, y uno muy original, el de las Estrellas, en Casares de las Hurdes.

## CLAVES PARA VER Y OBSERVAR

### 01 MÁS MEANDROS

Además del Melero, hay otros meandros en la comarca: varios miradores en el río Malvellido ofrecen vistas a algunos de los más reconocibles.

### 02 ACCESIBILIDAD TOTAL

Hay otros nueve miradores repartidos por todas Las Hurdes, la mayoría de ellos accesibles en vehículo.

### 03 ...Y TAMBIÉN LOS PÁJAROS


Las vistas no son su único atractivo, además podrás observar buitre negro, cigüeña negra o azor, entre otras aves.



QR: localiza todos los miradores de Las Hurdes



# SOBRE DOS RUEDAS



## TURISMO MTB DESCUBRE LAS HURDES A PEDALES

La comarca tiene una inmensa red de caminos de uso público, cuyo estado, debido principalmente a su gestión forestal, la hacen ideal para el uso de la MTB. Estás en el territorio perfecto para lanzarte a la aventura y recorrerlo a golpe de pedal planificándote tus propias rutas. Eso sí, terreno llano hay poco.

Si no lo ves claro te damos algunas opciones que propone el Club Ciclista Las Hurdes:

## TURISMO MTB IMPRESINDIBLES



48,5 km  
**CROSS  
COUNTRY 2019**

Ruta circular por el espectacular valle del río Esperabán.

→ **Inicio de ruta:** Pinofranqueado.



31 km  
**LAS MESTAS-  
CABEZO-LAS  
MESTAS**

Circular por el valle del río Ladrillar pasando por la alquería de Cabezo.

→ **Inicio de ruta:** Las Mestas.



43,2 km  
**RUTA  
REYES**

Recorrido circular alrededor de los valles de los arroyos Alabea y Cambrón.

→ **Inicio de ruta:** Caminomorisco.



36,7 km  
**PINOFRANQUEADO  
-RIVERA OVEJA-  
PINOFRANQUEADO**

Circular por el río de los Ángeles, Casar de Palomero y Rivera Oveja.

→ **Inicio de ruta:** Pinofranqueado

[www.clubciclistahurdes.es](http://www.clubciclistahurdes.es)



ACUÁTICOS

# LAS HURDES TE PONE EL AGUA, EL SOL Y LAS PILAS



Habrás visto el meandro del Melero en cientos de fotos pero, ¿te imaginas visitarlo desde el agua? Empresas de la zona ofrecen paseos fluviales por el río Alagón hasta este capricho de la naturaleza y también pueden alquilarse piraguas. Esta opción está indicada para todos los públicos, incluso las hay especializadas para personas con discapacidad física, intelectual y sensorial.

Por lo demás en Las Hurdes hay agua para dar y tomar, te contamos algunas de las claves para disfrutarla al máximo.



## EN CLAVE ACUÁTICA

Actividades acuáticas, piscinas naturales, pesca deportiva... En la comarca de Las Hurdes vas a estar siempre en remojo, si tú quieres.

### 01 REFRÉSCATE Y BAILA

**Prácticamente todos los pueblos y alquerías de la comarca tienen zonas de baño.** Las de Casar de Palomero, Pinofranqueado, Las Mestas, Azabal y Rivera Oveja son de las que más servicios ofrecen.

## MÁS AGUA Y MÁS NATURALEZA



En Cambrón, una de las alquerías de Caminomorisco, en un precioso valle junto a su arroyo y algo apartado de la localidad, encontrarás el centro de interpretación del Agua y el Medio Ambiente de Las Hurdes, albergado en un antiguo molino restaurado. Es un lugar perfecto para dar un paseo con toda la familia y aprender algo más sobre los valores naturales de La comarca y su notable red hídrica. Lo ideal es dejar el vehículo en la población y acceder al centro a pie.

### 02 SALTA AL AGUA

El Chorritejo de Ovejuela y el chorro de los Ángeles, en Ovejuela, el chorro de la Miacera, en El Gasco, o el chorrerón del Tajo en Caminomorisco son algunos de los saltos de agua más impresionantes de Las Hurdes.

### 03 TODO EL AÑO

En verano da gusto ir a Las Hurdes a bañarse y a disfrutar de sus chiringuitos. Pero el resto del año, con las lluvias, sus ríos y saltos de agua son espectaculares.

### 04 ESTO ES LA CAÑA

Por eso **no la olvides si quieres pescar** en los muchos ríos de la comarca o en el embalse de Gabriel y Galán.



El Chorrítuelo  
(Ovejuela)



Centro de interpretación del  
Agua y el Medio Ambiente  
(Cambrón)

Entonces, ¿cómo dices que se llama?

Las Hurdes, Yolanda. El equilibrio total.

Namasté!



La lista de todas las listas

# LO MEJOR DE LO MEJOR, POR TEMÁTICAS

Te mostramos siete bloques temáticos en un alarde de técnica y síntesis. De un vistazo podrás ver “lo más de lo más” de cada sección: actividades para niños, planes para un fin de semana, gastronomía, senderos, cicloturismo y ornitología. Yeahh! Claramente le damos a **ACEPTAR**.

🔍 ME GUSTAN LOS LISTADOS



## PLANES PARA UN FIN DE SEMANA A “TOMETÉ”

Si vienes lo tendrás fácil. Sincroniza tu agenda y apunta el itinerario que hemos preparado para ti tras días intensos de deliberaciones. Nos ha quedado *full*.



### VIERNES · Llegada y derrape

#### Tarde · Comienza con las mejores vistas

Acabas de llegar a Las Hurdes, ¿por dónde empezar? Por visitar el meandro del Melero en Riomalo de Abajo. No te cansarás de hacerte *selfies*.



### SÁBADO · Descubre la esencia

#### Mañana · Empápate de su cultura

Cinco centros de interpretación repartidos por su pueblos y alquerías, te darán las claves sobre la comarca.

#### Tarde · Todo en El Gasco

En El Gasco podrás hacer la ruta hasta el chorro de la Miacera, admirar el meandro de Malvellido o ir al *volcán*.



### DOMINGO · Últimos planes

#### Mañana · Valle de los Tejos

De Cerezal parte esta ruta que lleva a un paraje con tejos centenarios.

#### Tarde · Refréscate y disfruta

Despídete hasta la próxima visita en alguna de sus piscinas naturales.

# HÁGASE UN FAVOR Y COMA EN CUATRO SENCILLOS PASOS

Productos y tres platos típicos. Así somos, con tal de dártelo *picadito* hemos tenido que simplificar la amplia gastronomía de la comarca.



## ENSALADA DE LIMONES

Solo de limón o también con naranja, esta ensalada, que incluye huevo y chorizo, es un aporte vitamínico ideal para comenzar el día.



## MOJE DE PECES

Peces de ríos con pimientos, tomate, ajo y laurel, servido en bandeja de barro, con pan en el fondo. Un guiso de chuparse los dedos.



## CALDERETA DE CABRITO

Típica caldereta extremeña con la exquisita carne de cabrito, que también encontrarás asada o a la brasa.



## PRODUCTOS ESTRELLA

Aceite de oliva virgen extra D.O.P Gata-Hurdes, cordero, cabrito, cerezas y miel con todos sus productos relacionados.

# CUANDO LOS NIÑOS SON LOS QUE DECIDEN

Seis actividades que sabemos que marcarán para bien la infancia de tus chiquillos. Al trote, caminando o en bici.



## Una dulce visita

En el C.I. de la Miel, en Ovejuela conocerás todo sobre apicultura y este manjar.



## Paseo histórico

Inmersión en Las Hurdes histórica con la Senda de Buñuel. ¡Y hay peli de animación!



## Miradores

Las mejores vistas de la comarca y muy accesibles: las Carrascas, la Antigua, de las Estrellas...



## Dale a la pala

Visita el famoso meandro del Melero en piragua. Ruta divertida y fácil para toda la familia.



## Cascadas

La Miacera, el chorro de los Ángeles o el Chorrituelo son solo algunas de las cascadas hurdanas.



## Cielo espectacular

Los cielos hurdanos, sin apenas contaminación lumínica, son perfectos para la observación estelar.

# ORNITÓLOGOS DEL MUNDO, EL PARAÍSO ESTÁ AQUÍ

Tu *checklist* de aves se verá reducida en el Las Hurdes. Encontrarás a la esquiva cigüeña negra, el presumido alimoche o la triple "C": curruacas, collalbas y colirrojos. ¿Vamos?



## RIQUEZA ORNITOLÓGICA

Con varios hábitats la **variedad es total**. Podrás observar en cimas, bosque o matorral aves como aguillilla calzada, gavilán, curruacas.



## PUNTO DE OBSERVACIÓN

El **mirador del chorro de los Ángeles** (Descargamaría) es un excelente punto para observar buitre leonado, collalba gris, escribano hortelano o bisbita campestre.



## CONTRATA UN GUÍA LOCAL

Contacta con las empresas locales para practicar rutas en 4x4 que te lleven a **lugares inaccesibles**. Para toda la familia.



## APP BIRDING IN EXTREMADURA

Listado completo de **150 aves, sonidos, imágenes, hábitats** y las mejores **rutas** para practicar el *birding* en Extremadura.

# VIAJAR EN CAMPER Y CARAVANA MOLA. CASOS PRÁCTICOS:

El *caravanning* y el *camper* están en auge, según estudios recientes. Te damos 6 pistas para gozarlo con la casa a cuestas.



## Puntos "top"

La autocaravana es perfecta para visitar los mejores recursos hurdanos: miradores, meandros, alquerías...



## Camping

Riomalo de Abajo y Pinofranqueado, un camping en cada extremo de la comarca.



## Especial BBQ

Las barbacoas son un clásico, pero atentos a las limitaciones para hacer fuego en época estival.



## Residuos

Las áreas más cercanas son Torre de Don Miguel (30 km) y Baños de Montemayor (45 km).



## Dónde aparcar

Los pueblos hurdanos se caracterizan por sus calles estrechas; mejor aparca en las afueras y a caminar.



## Consejos útiles

Calles estrechas y carreteras serranas sinuosas; por Las Hurdes hay que viajar lento y seguro.

# SENDEROS Y RUTAS PARA PONERSE LAS BOTAS

¿Qué llevar en la mochila? Mapa, bocadillo, una muda, agua y bota de vino. Por los senderos no te preocupes, ya los ponemos nosotros. Venga, te los resumimos en cuatro.



## LOS TEJOS DEL CEREZAL

Una espectacular ruta de apenas 2 km nos llevará a los tejos del Cerezal. Una zona de gran valor ecológico y medioambiental.



## SENDA DE ALFONSO XIII

Sigue la ruta (PR-CC 212) que realizó el rey Alfonso XIII en 1922. Un total de 22 km de recorrido entre Casares de Hurdes y Las Mestas.



## RUTA DE MAJÁ ROBLEDO

8 km de vértigo desde Casares de Las Hurdes hasta la presa de Majá Robledo: una de las zonas más abruptas



## CHORRO DE LOS ÁNGELES

9 km lineales te llevarán al mirador de este espectacular salto de agua cerca de la localidad de Ovejuela.

# CICLOTURISMO Y MTB COLLECTION PRESENTA

Llantas de aluminio, cuadro de fibra de carbono, trócola de grafeno... Los materiales importan, pero no te olvides de parar, beber y comer. Estás en Las Hurdes.



## TRAMO LAS HURDES GR 10

Una de las más completas, ya que atraviesa la comarca de este a oeste. 35,7 km de desenfreno entre Casar de Palomero y Ovejuela.



## HAZ TUS PROPIAS RUTA

Gran parte de Las Hurdes es monte de utilidad pública con una amplia red de caminos y pistas en buen estado. ¡Anímate a recorrerla a tu aire!



## MARATÓN LAS HURDES

En junio se organiza esta dura prueba del circuito cicloturista extremeño. No te asustes, hay dos recorridos, uno exigente y otro medio.



## SIGUE AL CLUB

Clubciclistahurdes.es: aquí encontrarás cantidad de información sobre rutas MTB por Las Hurdes. ¡Sigue al club!

¿Y si nos vamos a Las Hurdes?

Es lo más sensato que he oído hoy



## Especial 'Alégame el día'

# EXPERIENCIAS QUE PUEDEN CAMBIARTE LA VIDA

La comarca no puede resumirse solo en diez experiencias; si vienes lo verás. Llegó la hora de poner en práctica lo aprendido, las hemos seleccionado para ti convencidos de que lo pasarás en grande.

*It's time to travel!*

Q EXPERIENCIAS LAS HURDES



01

### Una visita imprescindible

## MEANDRO MELERO

Admira el meandro del río Alagón a su paso por Riomalo de Abajo desde el mirador. No podrás parar de hacerle fotos y de inmortalizarte en ellas. Pon tu mejor pose.



02

### Una casacda

## CHORRO DE LA MIACERA

De los saltos de agua hurdanos quizás sea el más impresionante, sobre todo en primavera y otoño. Un corto sendero te lleva hasta allí desde El Gasco.



03

### Una ruta

## LA SENDA DE BUÑUEL

Un viaje por los parajes recorridos durante el rodaje de "Tierra sin pan", de Luis Buñuel. Dos rutas la hacen posible: a pie o en coche. ¿Por dónde empezamos?

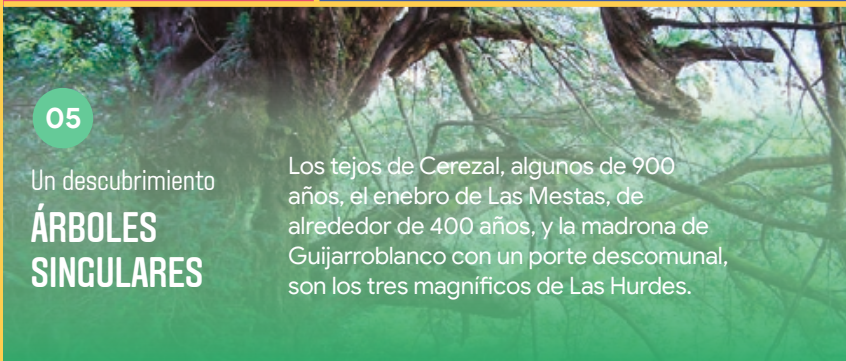


04

Una fiesta

## EL CARNAVAL HURDANO

El "burru antrueju", el "machu lanú", "la mona" o el "obispu jurnadu" son algunos de los singulares personajes del carnaval que se vive por toda la comarca de Las Hurdes. 😊



05

### Un descubrimiento

## ÁRBOLES SINGULARES

Los tejos de Cerezal, algunos de 900 años, el enebro de Las Mestas, de alrededor de 400 años, y la madrona de Guijarroblanco con un porte descomunal, son los tres magníficos de Las Hurdes.





El consultorio de...

## ANA MARÍA RUIZ, GUÍA TURÍSTICA

Del éxito “*Ya no hay tomates que saben a tomates*” llega el consultorio de Ana para dar luz a ésta y otras dudas.

### UN SUPERALIMENTO

Pues lo simplificaría en 3, el aceite oliva virgen extra D.O.P. Gata-Hurdes, la miel y el queso de cabra.

### UNA EXPERIENCIA “ALL IN ONE”

En El Gasco tienes un tres por uno, el volcán, el chorro de la Miacera y el meandro de Malvellido.

### CERO STRESS

El mirador del Chorro de los Ángeles y el de las Carrascas son sitios perfectos para relajarse, observar y leer.

### UNA ACTIVIDAD

La ruta por los centros de interpretación de la comarca es un buen comienzo para explorar Las Hurdes.

### MON AMOUR

Sitios “*Mon amour*” hay muchos por aquí. Las Hurdes en sí misma es una gran experiencia romántica.

06

Un misterio

## PETROCLIFOS

Intenta descifrar los mensajes ocultos en los numerosos grabados rupestres repartidos por Las Hurdes; a lo Indiana Jones, o más tipo Tadeo, según te sientas.

07

Un sendero  
+ baño refrescante

## EL CHORRITUELO

En Ovejuela. Además de disfrutar del paisaje y de una preciosa cascada, podrás refrescarte en la poza formada justo donde cae el agua. 🧐

08

Un paseo monumental

## ARQUITECTURA POPULAR

El Gasco, Martilandrán o Fragosa conservan su arquitectura popular. Además, en la alquería abandonada La Batuequilla, el tiempo quedó suspendido.

09

Un centro expositivo

## CENTRO DE INTERPRETACIÓN DE LA CASA HURDANA

La cocina con el hogar, habitaciones, cuadra, bodega, recreación de una típica casa hurdana para que te sumerjas en su cultura popular.

10

Un menú

## ¡A LA MESA!

Caldereta de cabrito, patatas *meneás*, ensalada de limón y, claro, AOVE D.O.P. Gata-Hurdes y deliciosa miel.



A veces hay que salir  
para encontrarse

# INFORMACIÓN DE INTERÉS

Descubre los extraordinarios efectos que causa viajar a Las Hurdes. Información, descargas y consejos útiles. Y recuerde, el verdadero equilibrio está en el movimiento. Así, sin más.

Q INFORMACIÓN LAS HURDES



## DECÁLOGO DEL TURISTA RESPONSABLE

Prepara bien  
el viaje

Hospedaje  
con prácticas  
sostenibles

Reserva  
con criterio

Adiós  
prejuicios

Apoya la  
economía  
local

Elige bien  
el transporte

Minimiza  
los residuos

Fotógrafo  
responsable

Respeto por  
la flora y  
la fauna

Mézclate  
con los  
lugareños

**OFICINA TURISMO  
CAMINOMORISCO**  
Caminomorisco  
Tel. 927 435 212

**OFICINA TURISMO  
CASARES DE HURDES**  
Casares de Hurdes  
Tel. 927 676 191

**CENTRO DE  
INTERPRETACIÓN  
DEL AGUA Y  
MEDIO AMBIENTE**  
Cambrón  
Tel. 927 435 193

**CENTRO DE  
INTERPRETACIÓN  
DE LA MIEL**  
Ovejuela  
Tel. 927 674 181

Turismoenlashedes

**CENTRO DE  
INTERPRETACIÓN  
E INFORMACIÓN  
DE LAS HURDES**  
Riomalo de Arriba  
Tel. 927 677 330

**CENTRO DE  
INTERPRETACIÓN  
DE LA CASA HURDANA**  
El Gasco  
Tel. 927 433 002

**CENTRO DE  
INTERPRETACIÓN  
DE LA ARTESANÍA**  
La Huetre  
Tel. 927 676 172

**CENTRO DE  
INTERPRETACIÓN  
DEL OLIVO**  
Casar de Palomero  
Tel. 927 436 002

Turismohurdes

[www.turismohurdes.es](http://www.turismohurdes.es)

Elijas la opción que elijas no olvides meter alguna de estas cosas en tu maleta o mochila:

01 **GUÍA TURÍSTICA  
DE LAS HURDES**

02 **NECESER, BAÑADOR,  
BOTIQUÍN BÁSICO,  
Y VARIAS MUDAS**

03 **LIBROS  
DE LECTURA**

04 **AÑADIR LOS  
PUNTOS DE INTERÉS  
A GOOGLE MAPS**

05 **GUÍA DE RUTAS  
PROVINCIA  
DE CÁCERES**

06 **CÁMARA O MÓVIL  
CON MEMORIA  
SUFICIENTE**



*Descarga  
o visualiza  
la ruta en  
coche por  
la comarca  
de Las Hurdes*



*Espacio incluido en  
la Red de Centros de  
Interpretación de la  
Provincia de Cáceres*



Comarca de Las Hurdes  
**Meetingpoint**

# Provincia de Cáceres

Inicio Planazos Blogtrip

¡Que me voy!



*It's happening!*

Comarca de  
Las Hurdes

## Meeting point

Q IF NOT NOW, WHEN?



DIPUTACIÓN DE CÁCERES  
ÁREA DE RETO DEMOGRÁFICO  
DESARROLLO SOSTENIBLE, JUVENTUD Y TURISMO

[www.turismocaceres.org](http://www.turismocaceres.org)