

Tajo Salor Almonte

Comarca de



→ EN PLAN NATURAL

El equilibrio entre arte y naturaleza

Pág. 26



→ ESPECIAL BLOGTRIP,
CON... PILAR ARMERO

*Brilla la rida en...
Tajo Salor Almonte*

Pág. 18



→ MANERAS DE VIVIR, CON...
J.R. ALONSO DE LA TORRE

La llanura milagrosa

Pág. 01

It's happening!

+10 ^{BONUS}
EXPERIENCIAS
DE POSTÍN

LLANURA, RÍOS Y TORTAS

LOS BARRUECOS

VOSTELL MALPARTIDA

QUESOS: LA TORTA DEL CASAR

+10 RUTAS SENDERISTAS



DIPUTACIÓN DE CÁCERES

ÁREA DE RETO DEMOGRÁFICO,
DESARROLLO SOSTENIBLE, JUVENTUD Y TURISMO

COMARCA DE TAJO SALOR ALMONTE

Edición

Diputación de Cáceres
www.turismocaceres.org

Diseño y contenidos

www.laruinagrafica.com

Impresión

www.graficasromero.com

ÍNDICE DE CONTENIDOS

La frase

«Son las cosas que
no conocéis las
que cambiarán
vuestra vida»
Wolf Vostell

Tajo Salor Almonte

Meeting point

🔍 IF NOT NOW, WHEN?

Introducción	2
Mapa de situación	3
Blogtrip - Maneras de vivir	4
Blogtrip - Azul piedra	10
Blogtrip - Brilla la vida	18
Top eventos y museos	24
En plan natural	26
Lo mejor de lo mejor	34
Diez experiencias	38
Información de interés	40

“Entre el Tajo, el Almonte y el Salor, los llanos austeros e infinitos revelan prodigios increíbles en el agua, en la tierra y en los espacios donde el hombre muestra la belleza y la tradición”





Comarca de Tajo Salor Almonte

Manual de instrucciones

Por el territorio cruzan tres grandes rutas senderistas: el Camino Natural del Tajo (GR 113), la antigua ruta de pastores trashumantes Traslana y la Vía de la Plata.

Una de las grandes batallas de Juego de Tronos (temporada 7) fue rodada en Los Barruecos de Arriba.


La Pedida de la Patatera, en Carnaval, el Día de la Luz, con su carrera de caballos, y la Fiesta de la Tenca, están declaradas fiestas de interés turístico de Extremadura.

El nombre de la comarca ya da pistas de su ubicación y su idiosincrasia, en ambos casos marcadas por esos tres topónimos que no son otra cosa que ríos, los dos últimos tributarios del primero, el gran Tajo. Su territorio se despliega rodeando prácticamente todo el norte del término municipal de Cáceres, desde el este hasta el oeste, ciudad a la que en general está muy unida pues con ella comparte servicios, profesiones, propiedades e incluso matrimonios.

Su patrimonio arquitectónico y cultural es de lo más atractivo y pintoresco, empezando por el museo Vostell Malpartida, con toda su vitalidad *fluxus* en el lavadero de lanas de los Barruecos, y siguiendo por el curioso caso de la sumergida torre de Floripes y el puente de Mantible, el insólito Tesoro de Aliseda, las tres iglesias de la Asunción o la magnífica plaza de Garrovillas.

En cuanto a su entorno natural viene determinado por los cauces de los tres ríos y las vastas llanuras entre las que se abren paso: las zonas ribereñas se ondulan abruptamente y se llenan de vegetación, mientras que la llanada se extiende hasta perderse de vista en un mar de pastos donde el valioso ganado de la zona se alimenta a sus anchas. Y algunas peculiaridades como las numerosas charcas y embalses, los pinares piñoneros de Garrovillas o la sierra de San Pedro en Aliseda, donde vive el águila imperial ibérica.

Y por supuesto fiestas, tradiciones, gastronomía... Desde luego hay mucho que ver por aquí; os lo contamos casi todo en estas páginas.

Localiza en la guía las actividades para niños a través de este símbolo → 



CÓMO LLEGAR



Sin duda la opción que te ofrece más libertad para recorrer todos sus rincones es el coche. La comarca se encuentra en el centro sur de la provincia y su red de carreteras permite recorrerla cómodamente en coche o moto.

Travelmagazine.es

Las plazas más bonitas de España.

La plaza Mayor de Garrovillas de Alconétar se encuentra entre las más bellas del país. Edificios clasicistas, arcos góticos y dos plantas blancas que reflejan el sol del mediodía.

Diario Hoy.es

Los Barruecos se presentan al mundo en Juego de Tronos.

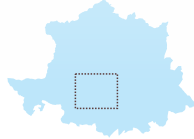

El paraje natural de Los Barruecos acaba de tener en el último capítulo de 'Juego de Tronos' su escaparate soñado.

Traveler.es



Una Torta del Casar para gobernarlos a todos: así es el tercer mejor queso del mundo.

La forma (y esa prodigiosa textura) es inconfundible; los maestros queseros del Casar, en Cáceres, bautizaron este queso como 'Torta del Casar' porque su forma les recordaba a una torta de pan aplanada.

Are you really here? Mapa de situación




Provincia de Cáceres



No sin mis stories

Utiliza nuestros *hashtags* y comparte con la red social. Aquí te dejamos algunos Top que puedes utilizar sin miedo:

#Coleccionamomentos
#RinconesxDescubrir
#TajoSalorAlmonte



El aeropuerto más cercano se sitúa en Badajoz, a 98 km. Otros recomendados son Sevilla (270 km), Lisboa (310 km) o Madrid (310 km).



La red de trenes Renfe comunica la provincia con las comunidades de Andalucía, Castilla La Mancha y Madrid.

BLOGTRIP: MANERAS DE VIVIR

#TajoSalorAlmonte #CarreterasPaisajísticas #FiestadelaTenca
#TortadelCasar #WolfVostell #LosBarruecos #DivinoMorales

NATURALEZA

*Entre llanuras,
riberos, canchales,
pastos y encinas*

Pág. 07

PARÉNTESIS

*Con tencas y
Torta del Casar
se vive mejor*

Pág. 07

BÁSICOS

*Un paseo por
los pueblos
de la comarca*

Pág. 08

4 LUGARES

*Talarán, Monroy,
Santiago del
Campo e Hinojal*

Pág. 09

¿Te sorprendes del bullicio y ya no sabes qué decir? ¿Cambias las cosas de sitio? Pues descuélgate del estante; si te quieres venir, tenemos una plaza vacante.

José Ramón Alonso de la Torre no sabe si está en lo cierto, pero lo cierto es que está aquí y subraya en su diario las mejores páginas de la esencia de la comarca y su paisanaje: oficios y porvenir; modernidad y memoria; tradición, sabores y saberes. Esto es...
Maneras de vivir.



“Entre el Tajo, el Almonte y el Salor, los llanos austeros e infinitos revelan prodigios increíbles en el agua, en la tierra y en los espacios donde el hombre muestra la belleza y la tradición”



LA LLANURA

MILAGROSA

Maneras
de vivir

Por J.R. Alonso
de la Torre

Escritor y articulista

Nuestro intrépido
reportero y viajero
incansable nos da las
pistas imprescindibles
para conocer la comarca.

 @JRAdelatorre



Taumaturgia para dar y tomar entre tres ríos

Las charcas de Petit
y del Pueblo

La comarca donde se
produce la Torta del Casar

Un artista alemán
llamado Wolf Vostell



Cardo "yerbacujaio"



Charca Barruecos de Abajo
(Malpartida de Cáceres)



Rebaño de oveja merina

“Estamos en la tierra
de los pescadores de
tencas, un pez peleón
que requiere destreza”

Llanuras y ondulaciones, riberos y dehesas, canchales, pastos, encinas... Y tres ríos delimitando una comarca: el Tajo, el Salor y el Almonte, un espacio austero e infinito que promete frugalidad, dureza y pocas alegrías hasta que te aventuras, indagas, observas y van apareciendo los milagros. Primer prodigio: las charcas.

Recorriendo caminos y carreteras, de Casar de Cáceres a Aliseda y de Hinojal a Navas del Madroño, las llanuras y las dehesas se abren a cada trecho en charcas, embalses y lavajos. Charcas afrancesadas como la de Petit en Arroyo de la Luz o democráticas como la del Pueblo, en la estación de Arroyo Malpartida.

Estamos en la tierra de los pescadores de tencas, un pez peleón que requiere destreza. Antes de que levantara la presa de Alcántara, en estos pueblos se comían dos manjares de río: las tencas y las anguilas, que en Garrovillas se llamaban orihuelos. Hoy, la tenca es la reina de la charca y de las sartenes.

Segundo milagro: el pasto y allí, camuflado, el cardo mágico que convierte un queso normal de oveja en torta estropeada y reventona, que no querían los señores y se la quedaban los pastores. Su gracia es la





de todos los prodigios: sucede o no sucede, aunque desde que existe la Denominación de Origen Torta del Casar, las tortas tienen garantía y uniformidad, sería la regulación del milagro: ahora, siempre sucede.

Pero más allá del milagro de los quesos y los peces, la comarca del Tajo y el Salor sustancia su gracia en una síntesis de vanguardia y naturaleza acaecida en Malpartida de Cáceres. Un artista alemán llamado Wolf Vostell apareció por allí en 1974 y proclamó que el singular paraje malpartideño de Los Barruecos era una obra de arte de la naturaleza. Cuando propuso levantar un museo en el lugar, la incredulidad fue general. Pero el milagro sucedió: en 1976, se inauguró el museo y hoy, la dialéctica vida/arte/naturaleza es permanente en Malpartida de Cáceres, el pueblo de las maravillas.

Otro portento acaece en Arroyo de la Luz, donde hay un caballo por cada ocho vecinos y la destreza hípica se lleva en la sangre, donde la inteligencia popular e intuitiva consiguió atraer al Divino Morales para que pintara en su iglesia uno de los retablos más espectaculares y mayestáticos del arte extremeño.

Más fenómenos, esta vez en Aliseda, lugar de descanso de patricios romanos y donde, a caballo entre el llano y la sierra, se encontró un tesoro inigualable de origen tartésico, orfebrería

“Llanuras y ondulaciones, riberos y dehesas, canchales, pastos, encinas... Y tres ríos delimitando una comarca: el Tajo, el Salor y el Almonte”



preciosa de hace 2.800 años, que no se puede ver en Aliseda, pero sí imaginar en su Centro de Interpretación del Tesoro, paralelo al centro que explica la relación portentosa que hubo en estas tierras entre el hombre y la mina Pastora, cuyo hierro y azufre ya se extraían en tiempos romanos.

Taumaturgia para dar y tomar entre tres ríos. Llegamos a Garrovillas de Alconétar, donde, antes de que se embalsara el Tajo en Alcántara, sus 7.000 habitantes vivían de la industria, la artesanía y la agricultura. Pero el agua anegó aquel tesoro fabril y vegetal y hoy, Garrovillas rememora su ancestral modo de vida en un precioso museo, fruto del empeño de 246 familias del pueblo: un portento colectivo. Además del museo, Garrovillas nos regala los restos del esplendor: su plaza Mayor, una de las 12 más bellas de España según la revista "Geo", donde había posadas como la de la Reina: en ella pernoctaban decenas de arrieros, que surtían a España de los sombreros, el cacao, el cuero, las telas, los zapatos, los sayales franciscanos y los tintes que se elaboraban en Garrovillas.

Saliendo de Garrovillas, en Navas del Madroño nos asombrarán sus sólidas y portentosas chimeneas. Y cruzando la Vía de la Plata, entre el Tajo y el Almonte, los Cuatro Lugares: Monroy con su castillo; Santiago del Campo e Hinojal, tierras de riberos y ondulaciones donde pasta el ganado; Talaván, coqueto y precioso, donde José, el panadero, convierte lo cotidiano, hacer pan, en un milagro de masa madre con algas y aceite de oliva, con patatera ibérica y miel, con manzana confitada y semillas de amapola... La llanura de los milagros de los panes, de los quesos, de los peces...



Plaza Mayor
(Garrovillas)





Un nuevo color en el espectro cromático para ilustrar nuestros bienes de interés cultural

AZUL PIEDRA

#TajoSalorAlmonte #TorredeFloripes #Alconétar #LosBarruecos
#MuseoVostell #RetabloDivino #YacimientoTérminos

TRES RÍOS Y UNA VÍA

Historia e historias de la Vía de la Plata

Pág. 12

MANTIBLE

¿Una leyenda hecha realidad?

Pág. 11

LAS ASUNCIONES

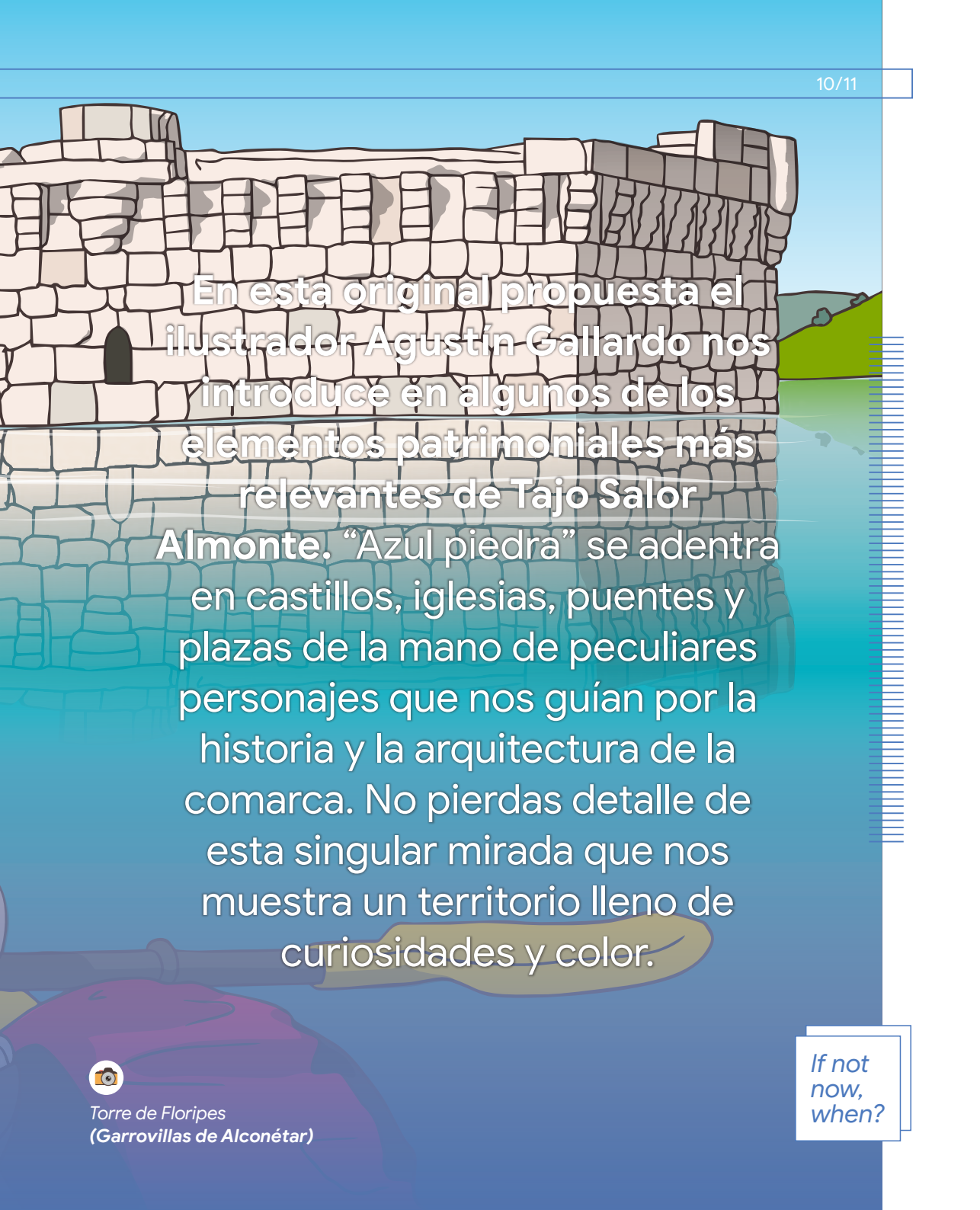
Tres iglesias y un triángulo escaleno

Pág. 16

LAVADERO DE LANAS

La historia se detiene en los Barruecos

Pág. 17



En esta original propuesta el ilustrador Agustín Gallardo nos introduce en algunos de los elementos patrimoniales más relevantes de Tajo Salor Almonte. “Azul piedra” se adentra en castillos, iglesias, puentes y plazas de la mano de peculiares personajes que nos guían por la historia y la arquitectura de la comarca. No pierdas detalle de esta singular mirada que nos muestra un territorio lleno de curiosidades y color.



Torre de Floripes
(Garrovillas de Alconétar)

*If not
now,
when?*



TRES RÍOS Y UNA VÍA

Por Agustín Gallardo



Ilustrador y redactor
de contenidos



Arco de Mendos
(Garrovillas de Alconétar)



Nico y Nora

Viajan en autocaravana hasta el destino elegido y se mueven por todos lados en su scooter; han llegado a Garrovillas de Alconétar y les encanta su plaza. Eso está muy bien chicos, pero ¡hay que ponerse el casco!



1 La comarca de Tajo Salor Almonte está llena de historia e historias, entre otras cosas porque la Vía de la Plata la parte por la mitad.



En **Casar de Cáceres** bien lo saben, y por eso tienen un albergue de peregrinos para que los intrépidos caminantes que hoy se atreven con este itinerario, además jacobeo, reposen sus cansados pies. También lo tienen claro en **Monroy**, donde se localiza el yacimiento de los Términos, una villa romana que merece mucho la pena visitar. Pero quizá sea Garrovillas la localidad que más estrechamente se vio afectada por la vía, pues cobró importancia al recibir a la población de la antigua Alconétar -y con ella sus fueros y territorios- destruida en las luchas entre musulmanes y cristianos, cuya ubicación original estaba asociada al puente y la torre homónimos que aseguraban el paso de la calzada por el Tajo. Después hablaremos de ellos.

Garrovillas de Alconétar tiene mucho más que lo quedó bajo las aguas embalsadas del Tajo: por ejemplo, su inmensa plaza porticada es una delicia y una auténtica sorpresa para quienes la ven por primera vez; en uno de sus extremos está el antiguo palacio de los condes de Alba

de Aliste, hoy convertido en una de las flamantes Hospederías de Extremadura. También cuenta la localidad con dos magníficas iglesias, muestra de su pujanza, pero quizá su edificio más relevante sea el convento de San Antonio de Padua. Su bula fundacional fue otorgada en 1476 por el mismísimo Papa Alejandro VI (Borgia) y fue ocupado por la Orden Franciscana. Inicialmente era una construcción modesta que con el paso del tiempo se fue ampliando hasta convertirse en un gran edificio, en cuya construcción participaron maestros como Juan de Álava y Pedro de Ibarra en el siglo XVI. Por desgracia actualmente está en ruinas, de hecho figura en la lista roja de patrimonio en peligro a pesar de ser bien de interés cultural, pero sigue siendo muy interesante por su monumentalidad y ubicación en un alto a las afueras de la localidad.

→ La puente de Mantible

Así se titula una obra del insigne Calderón de la Barca, una comedia teatral que reinterpreta las fábulas carolingias, que a su vez versionaban el cantar de gesta francés del siglo XII la *Chanson de Fierabras*. Calderón hace suyos la rivalidad entre Guido Y Fierabrás, cristiano y moro respectivamente; los amores entre Floripes, hermana de Fierabrás, y el propio Guido; la prisión de este último en una



torre encantada junto al puente de Mantible, guardado por el gigante Galafre, su huida tras encarnizada lucha para pedir auxilio al emperador y la intervención de este en el puente donde derrota al ejército moro, captura a Fierabrás y permite la boda de Floripes y Guido.

Pues bien, la tradición sitúa Mantible en Alconétar, junto a la torre de Floripes que lo guardaba, la antigua ubicación del puente romano que hoy puede verse en la cola del **embalse de Alcántara** precisamente porque se desmontó y se llevó hasta allí cuando sus aguas anegaron la zona; la torre también puede verse generalmente sobre estas aguas, unas veces más y otras menos, según se encuentre el embalse de lleno. Pero en realidad no existió nunca el puente de Mantible -aunque un pequeño acueducto en Santiago de Compostela y un puente romano en ruinas sobre el Ebro muy cerca de Logroño se disputen también su genuinidad-, ni por supuesto

Carlo Magno ni sus pares pasaron por aquí; ni siquiera Fierabrás existió, y mucho menos Floripes, sino que se trata sencillamente de un lugar legendario en el que se desarrolla una fábula, una ficción literaria. Probablemente quienes se encargaron de extender esta leyenda en esta zona fuera la Orden de Temple, de origen francés como el cantar de gesta de Fierabrás, quienes fueron señores de esta torre y su puente, paso estratégico del Tajo en la **Vía de la Plata**, durante más de un siglo.

→ Las asunciones

En la comarca hay, curiosamente, tres iglesias de Nuestra Señora de la Asunción monumentales. Por cierto, dispuestas geográficamente en un triángulo rectángulo escaleno perfecto, a modo de cartabón, cuyo cateto más largo apenas mide diecisiete kilómetros y el más corto ocho, lo que demuestra



Tina Rafqa
Profesora de francés

Tina es de Trípoli aunque actualmente reside en Londres. La encontramos en Casar de Cáceres y amablemente contestó nuestra encuesta:

Una foto

Para mí, la torre de Floripes asomando sobre las aguas. No sé, es algo... apocalíptico.

Una visita imprescindible

Me quedo con los Barruecos: el lavadero y el museo Vostell son de otro planeta.

Una recomendación

Las tres asunciones. Sin comparaciones, las tres merecen mucho la pena.

Un encuentro inesperado

Sin duda Garrovillas de Alconétar: su plaza, la Hospedería, San Antonio...



Por sorpresa

Tina es profesora de francés en Londres y este verano ha decidido visitar España durante sus vacaciones. Había marcado Cáceres en su planning de viaje y le gustó tanto que ha decidido visitar los alrededores: se ha encontrado con Tajo Salor Almonte.





Dean Moriarty

Dean es un trotamundos. Pasa sus días de aquí para allá, vive deprisa y aprovecha hasta la última gota de su tiempo. Pero a veces, solo a veces, encuentra lugares donde se detiene el tiempo y entonces Dean se deja llevar y se llena de calma.



Lavadero de los Barruecos
(Malpartida de Cáceres)

que la elevación en cuerpo y alma de la Virgen María hasta los cielos es aquí un tema trascendente. Como todo el mundo sabe un triángulo rectángulo escaleno, por muy perfecto que sea, no tiene ni lados ni ángulos iguales, lo que bien podría aplicarse a estos tres templos e incluso a las tres localidades que los albergan, pues probablemente por esa cercanía han tenido tradicionalmente tantos puntos en común como encontrados. Se trata de las iglesias de **Arroyo de la Luz** y **Casar de Cáceres**, declaradas bien de interés cultural, y de **Malpartida de Cáceres**, que fue incoada en 1982 pero nunca más se supo del procedimiento, a pesar de que por fábrica y contenidos muebles reúne méritos.

Todas ellas son principalmente obras del siglo XVI, cuando el auge económico del Imperio, especialmente gracias a las tierras de ultramar, llegó hasta aquí, y se levantaron sobre templos anteriores de los que se conservan algunos elementos; la de Casar de Cáceres por ejemplo conserva el hastial -o piñón, ese tramo superior triangular del muro sobre el que dispone la cubierta- y en general es un edificio imponente. Su retablo es de los más interesantes que pueden verse en la provincia y también merecen atención en el exterior sus gárgolas, llamadas aquí popularmente *bocarrúos*. En cuanto a la de Arroyo de la Luz su retablo no le va a la zaga para nada, y quizá sea de

hecho más conocido por sus veinte tablas con escenas de la vida de Jesús del pintor Luis de Morales, el Divino.

→ El lavadero de los Barruecos

Se trata de un magnífico ejemplo de la arquitectura industrial del siglo XVIII, un complejo con todo lo necesario para obtener y preparar la lana de los rebaños de ovejas trashuman-tes, que tras la primavera iniciaban su marcha hacia los pastos del norte: nave de esquila y pesaje, sala de estiba, sala de calderas, rueda de lavado, molinos, huerta... Durante el siglo XIX, aquí llegaron a trabajar hasta cien operarios y se lavaban más de 80.000 arrobas de lana (o lo que es lo mismo, casi un millón de kilos) destinadas principalmente a las industrias textiles de la localidad portuguesa de Covilhã y también a los talleres de Béjar y Torrejoncillo; parte de la apreciada lana de las merinas incluso se exportaba hacia el norte del continente e Inglaterra a través del puerto de Lisboa. En la actualidad es visitable en su integridad, pues está en perfecto estado de conservación y profusamente interpretado, y alberga además una de las joyas de la corona de la provincia, el Museo Vostell Malpartida. Es una visita imprescindible.



BLOGTRIP: BRILLA LA VIDA

#TajoSalorAlmonte #Gourmet #PedidaPatatera #FiestaTenca
#TortadelCasar #Vostell #LosBarruecos #Fluxus #JuegodeTronos

IMPRESINDIBLE

Estás en la comarca donde se hace la Torta

Pág. 18

EVENTOS DE INTERÉS

Ahí van: carrera de caballos, la pedida de la patatera y la tenca

Pág. 20

EXPERIENCIAS

Los Barruecos y el museo Vostell son obligatorios

Pág. 22

IMPRESINDIBLES

Pilar nos apunta tres experiencias básicas en la zona

Pág. 23

¡Atención gourmets!
Estamos en la comarca de
la Torta del Casar, donde
la gastronomía se eleva a
categoría de fiesta.

Morcilla patatera, coles con
buche o tencas tienen sus
propios eventos en un
destino con paisajes de
película, donde hacer
senderismo entre ovejas o
ver cine de terror en un
castillo que antes fue
cementerio.



Día de la Luz - Carrera de caballos
(Arroyo de la Luz)

If not
now,
when?

Pilar nos descubre la comarca en clave *lifestyle*. Sus rincones favoritos, gastronomía, eventos TOP... ¡Apunta!

📷🐦 @piarmero



BRILLA LA VIDA EN...

Comarca de Tajo Salor Almonte

Por Pilar Armero

Periodista y blogger



“Una imagen de esta tierra son las charcas con flores de la dehesa [...]. Más todavía con algún rebaño, porque aquí ovejas merinas y entrefinas hay muchas y con su leche cruda cuajada se hace la Torta del Casar”.



Fiesta de la Pedida de la Patatera (Malpartida de Cáceres)

¡Atención gourmets!
la Torta del Casar

La patatera de Malpartida
de Cáceres tiene fiesta

Un buen toque dulce,
roscas y rosquillas

VIANDAS A LA MALETA

Una imagen de esta tierra son las charcas con flores de la dehesa, donde las fotos quedan preciosas. Más todavía con algún rebaño, porque aquí ovejas merinas y entrefinas hay muchas y con su leche cruda cuajada con cardo silvestre se hace la Torta del Casar con Denominación de Origen Protegida, que brilla con luz propia. Para que no nos la den con queso, fijarse en que luce etiqueta roja y oro y a la hora de comerla busca pan en alguna tahona ecológica. ¡Ojo! En casa, déjala a temperatura ambiente unas horas en lugar de derretirla en el microondas.

Es un producto para llevarse en la maleta, igual que la patatera de Malpartida de Cáceres, que tiene hasta Fiesta de Interés Turístico de Extremadura el martes de carnaval. Se recuerda ese día la tradición de los quintos de pedir a los vecinos viandas por cuaresma para sus festines carnavaleros, pero no hace falta esperar a febrero porque se encuentra todo el año en tiendas, bares y restaurantes, donde la sirven de tapeo o en platos como el risotto de patatera o pollo relleno.

En Navas del Madroño es popular la morcilla ventera, en Aliseda los embutidos ibéricos y en Arroyo de la Luz las coles con buche el Lunes de Pascua, Día de la Luz, con sus trepidantes carreras de caballos por la Corredera. La tenca es popular en toda la zona y cada agosto una localidad diferente acoge la Fiesta de la Tenca de Interés Gastronómico, en la que se cocinan miles de estos peces. →



Fiesta de la Tenca



Quesos de oveja



*Viaje de (H)ormigón por la Alta Extremadura
(Los Barruecos, Malpartida de Cáceres)*

Un buen toque dulce son las roscas de piñonate de Las Purificás de Monroy en Las Candelas de febrero o las rosquillas de alfajor de Garrovillas.

ARQUITECTURA DE VANGUARDIA

Malpartida de Cáceres es el único Pueblo Europeo de la Cigüeña de España y referencia del monumento natural de Los Barruecos, donde hay paneles en los escenarios en los que se rodaron escenas de la séptima temporada de Juego de Tronos. Sus rocas gigantes marcan el horizonte de este entorno, que acoge el Museo Vostell en el emblemático edificio del Lavadero de Lanás. Todo un centro de vanguardia desde

que abrió en 1976 de la mano del hispano alemán Wolf Vostell, prendado de Los Barruecos. Su obra, la de artistas conceptuales y del movimiento fluxus se reparten por las salas, pero son especialmente populares dos esculturas del exterior: Viaje de (H)ormigón por la Alta Extremadura, que muestra un coche empotrado en una roca y la que está junto a la cafetería-restaurant, con varios vehículos superpuestos sobre los que anidan las cigüeñas.

Es una de las muestras de arquitectura puntera de la comarca, junto a la sorprendente estación de autobuses de Casar de Cáceres del arquitecto Justo García Rubio, a la que hay quien le encuentra forma de patata frita de bolsa. Y a ti, ¿a qué se te parecerá?



LOS IMPRESCINDIBLES de Pilar Armero



En el palacio de los Condes de Alba de Aliste de [Garrovillas de Alconétar](#) está la **Hospedería Puente de Alconétar**, en la que admiten perros y gatos



A los niños les encantará la **ruta de los Sentidos** en [los Barruecos](#) con sus rocas con formas de animales. Además, es accesible con audios y paneles en braille.



El **centro de interpretación Escuelas Viajeras** en [Navas del Madroño](#) es un homenaje a la reforma educativa de la II República por las Misiones Pedagógicas encabezadas por la filósofa María Zambrano.

APRENDE A HACER QUESO Y PÁSALO DE MIEDO

Tradición y modernidad conviven en este destino marcado por la trashumancia, de ahí centros de interpretación como el de la Cañada Real Soriana Occidental y la Cultura Pastoril en Casar de Cáceres o el de Vías Pecuarias de Malpartida. Cualquiera se podrá sentir pastor en las rutas de la trashumancia de la Semana de la Torta del Casar que se celebra en octubre y acoge, además, la Feria Europea del Queso o haciendo queso en casas rurales y empresas que ofrecen estas experiencias.

Otra parada interesante es el centro de interpretación de Aliseda, con la réplica del tesoro encontrado en 1920 de más de 300 piezas de materiales nobles; el original está en el Museo Arqueológico de Madrid.

No te vayas sin algún recuerdo de artesanía como la cerámica y calderos de Arroyo de la Luz, donde en agosto se celebra un festival de cine de terror en el Castillo de los Herrera que antes fue cementerio. Lo vas a pasar de miedo.



Elaboración de quesos

10 MOMENTOS INSTAGRAMEAR

Cariño, ¿has traído la guía turística?

...¡Ups!



Porque yo lo valgo

EVENTOS Y MUSEOS PARA DESCUBRIR LA COMARCA TAJO SALOR ALMONTE

Atento a la jugada; aquí tienes el top ten de los eventos y museos de la comarca. La mejor manera de conocer sus tradiciones, sus productos, sus costumbres y, sobre todo, a sus gentes.

La diversión está totalmente garantizada.



01



Día de la Luz
Arroyo de la Luz



149k likes

El día es fijo, Lunes de Pascua. Lugar: La [#Corredera](#). Objetivo: atravesar la calle a galope tendido durante 1 km.

02



C.I. Monumento Natural
Los Barruecos



→ Malpartida de Cáceres

47k likes

Toda la información sobre el origen del berrocal, su fauna y flora, y réplica de una abrigo con pinturas rupestres.

06



Centro de Interpretación
Casa Pinotes



→ Casar de Cáceres

127 likes

La cañada real, la [#trashumancia](#), la cultura pastoril... Suena bien ¿verdad? Pues aquí tenemos su centro. 🥰

07



Fiesta de la Tenca
Tajo Salor Almonte



→ Cada año en un pueblo

45k likes

El protagonista es este pez criado en las charcas de la comarca: la tenca. Una fiesta sabrosa y veraniega.

BLES DEL TAJO SALOR ALMONTE

Top Eventos y museos



La Pedida de la Patatera



03



→ Malpartida de Cáceres

❤️ 🔍 📌 24k likes

La vida son cuatro días y uno de ellos... ¡La #Patatera! Una fiesta total donde hay que disfrazarse ... y comer.



Museo del queso

Casar de Cáceres



04



❤️ 🔍 📌 365k likes

Un tributo a la cultura pastoril y a uno de los productos estrella que surgió aquí: hablamos de la #TortadelCasar.



Centro de Interpretación Dehesa de la Luz



05



→ Arroyo de la Luz

❤️ 🔍 📌 1,2k likes

Un centro único y moderno donde encontrarás mucha dehesa, observatorio e incluso un rebaño de ovejas.



La leyenda del Tesoro de Aliseda



08



→ Aliseda (agosto)

❤️ 🔍 📌 98k likes

Recreación del enterramiento y el hallazgo de este ajuar tartésico del s. VI a.C. Teatro, mercado, tapas, pasacalles...



Semana de la Torta del Casar



09



→ Casar de Cáceres

❤️ 🔍 📌 895 likes


De la Torta creo que lo sabemos todo. Pero siempre se puede aprender más: degustaciones, talleres, rutas...



Fiesta de las Purificás o las Candelas



10



→ Monroy (febrero)

❤️ 🔍 📌 91k likes

Cuatro chicas del pueblo cantan, ofrecen rosas y sueltan palomas por la purificación de la Virgen.

EN PLAN NATURAL



Entre tres aguas

El equilibrio entre arte y naturaleza

#TajoSalorAlmonte #MTB #Senderismo #Berrea
#Birding #Kayak #Pesca #RutadelaLana #Trashumancia

SENDERISMO

**10 rutas
para andar
a gusto**

Pág. 28

CICLOTURISMO

**Su red de rutas
te pondrá a
prueba de pedal**

Pág. 30

BIRDING MYSELF

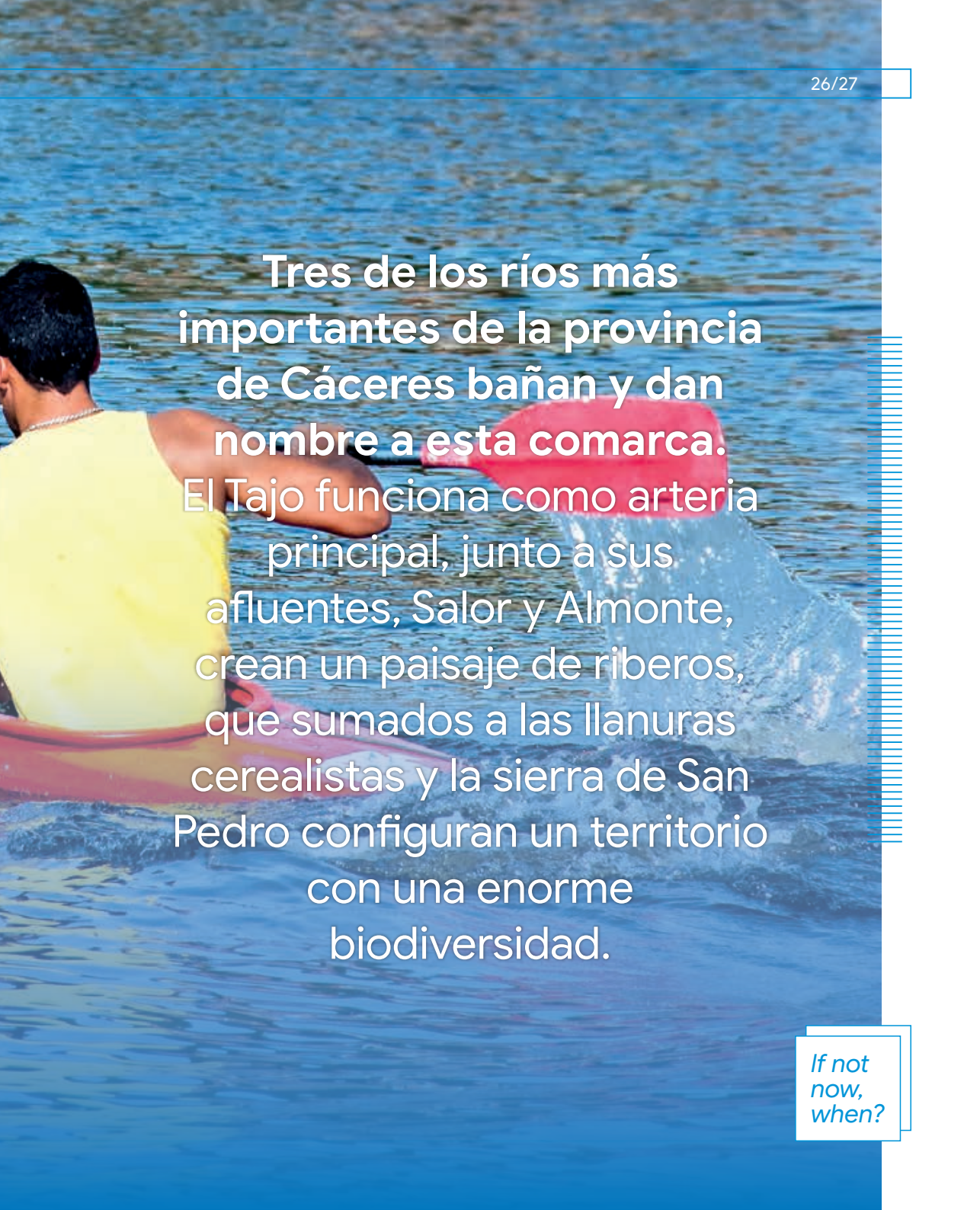
**La apoteosis
de las aves de
la comarca**

Pág. 32

OTRAS EXPERIENCIAS

**La berrea,
almendros en flor
y la cigüeña negra**

Pág. 33

A person with dark hair, wearing a yellow tank top and a necklace, is seen from the back, paddling a red kayak on a body of blue water. The water is slightly rippled, and there is a splash of white water behind the kayak. The background is a vast expanse of blue water under a clear sky.

Tres de los ríos más importantes de la provincia de Cáceres bañan y dan nombre a esta comarca. El Tajo funciona como arteria principal, junto a sus afluentes, Salor y Almonte, crean un paisaje de riberos, que sumados a las llanuras cerealistas y la sierra de San Pedro configuran un territorio con una enorme biodiversidad.

If not now, when?



SENDERISMO COMARCAL

10

Senderos en
el territorio

RUTA DE LA LANA

Es la ruta más emblemática de la comarca. Sigue el itinerario de las lanas de las merinas trashumantes en otros tiempos. Se inicia en los lavaderos de lana para adentrarse en tierras portuguesas.

INFO+TRACKS



SENDERISMO

LA IMPORTANCIA DE LA LANA

El comercio de la lana ha sido fundamental para el territorio



Varias rutas mantienen los vínculos con la antigua industria lanera.

El proyecto Translana pone en valor la ruta comercial lanera desde el lavadero de lanas de Malpartida de Cáceres, hoy Museo Vostell, hasta los puertos marítimos portugueses. El trazado sigue las vías pecuarias y la *Via da Estrela*, camino luso a



Monumento Natural de los Barruecos
(Malpartida de Cáceres)

Santiago de Compostela, salpicada de *bujíos*, los viejos chozos pastoriles.

Por su singularidad, destaca la ruta de los sentidos de los Barruecos, en Malpartida de Cáceres, un berrocal granítico declarado Monumento Natural. La erosión ha modelado las piedras con formas imposibles, aquí un tiburón, allí un caracol. Las personas ciegas pueden disfrutar del paseo gracias a las pequeñas esculturas que reproducen esas formas junto a descripciones en braille. Además, durante el camino, se descubren tumbas antropomorfas, una antigua villa romana, grabados y pinturas rupestres prehistóricas.

Especial senderos

LAS 4 RUTAS MÁS BUSCADAS

01 CAMINO NATURAL DEL TAJO

El **GR 113** atraviesa esta comarca camino de Portugal, en concreto, las etapas 37 y 38 de este itinerario.

02 PAISAJE ROSA Y BLANCO

El final del invierno tiñe de rosa y blanco Garrovillas de Alconétar. Una pequeña ruta recorre los alrededores del pueblo para disfrutar de la **floración de almendros**.

03 EL TRONO DE HIERRO

La charca del Barrueco de Arriba sirvió para el rodaje de la épica batalla del Dragón de la serie de televisión **Juego de Tronos**.

04 UN PASEO POR LA DEHESA

Arroyo de la Luz tiene una magnífica **dehesa boyal**. Varios caminos y rutas guían al paseante por este agradable espacio.



EXPERIENCIAS ACUÁTICAS

El **embalse de Alcántara** ofrece la posibilidad de practicar esquí acuático en todas sus modalidades. El club náutico ofrece cursos de este deporte y de navegación a vela ligera. Las excelentes condiciones meteorológicas de la zona, así como la disponibilidad de una buena masa de agua durante todo el año favorecen la práctica de todo tipo de actividades acuáticas y náuticas.



DÉJATE LLEVAR

Si prefieres disfrutar de un paseo por estas aguas sin esfuerzo puedes recorrer el embalse de Alcántara en barco turístico.



PASEOS EN PIRAGUA

Cada verano se organiza un descenso del Tajo desde Monfragüe hasta Talaván, tanto en piragua, kayak o canoa.



LA TENCA ES LA ESTRELLA

Este pez, que cría en las numerosas charcas de la zona, es el preciado premio de los aficionados a la pesca. Cada año, la comarca organiza la Fiesta de la Tenca, que pone en valor su gastronomía.



ESTA COMARCA ES LA CAÑA

La pesca deportiva ha encontrado en las aguas del embalse de Alcántara un lugar ideal para practicarla, tanto desde embarcación como desde la orilla: carpa, barbo, siluro, lucio, perca, blackbass...

EL FANTÁSTICO SHOW DE

— SI QUIERES RUTAS AHÍ VAN ALGUNAS OPCIONES

La comarca es ideal para paseos en MTB de toda la familia. Sin embargo, también tiene tramos muy exigentes, como las etapas 37 y 38 del GR 113 o Camino Natural del Tajo, desde Cañaveral hasta Garrovillas de Alconétar y a Mata de Alcántara después.

También está el Camino Natural Corredor Cáceres Badajoz, cuya ruta circular de 50 km que pasa por los Barruecos es una de las más practicadas.

Y finalmente, el gran itinerario cicloturista Eurovelo 1, entre Portugal y Noruega, pasa por aquí.

STICO

LA MTB




Camino Natural del Tajo GR 113
(Garrovillas de Alconétar)

BIRDING

MR. BIRDWATCHMAN, DESPLIEGUE LAS ALAS Y ÉCHESE A VOLAR

En esta comarca puedes disfrutar del vuelo de las aves en diferentes ecosistemas. La sierra de San Pedro, en Aliseda, ofrece lo mejor del bosque mediterráneo y la posibilidad de observar grandes rapaces como buitre negro y águila imperial.

Garrovillas de Alconétar tiene un doble valor ornitológico. Por un lado, conserva un pinar único en la provincia de pinos piñoneros, que han formado un espacio ideal para la nidificación de la cigüeña negra. Además, la localidad es ZEPA urbana (zona de especial protección para las aves) por su importante colonia de cernícalo primilla. Una especie única que nidifica en entornos urbanos.



EN CLAVE ORNITOLÓGICA

01 APP BIRDING IN EXTREMADURA

Birding in Extremadura, una completa aplicación para conocer las aves de la comarca Tajo Salor Almonte. Fichas, rutas, sonidos, imágenes y una selección de las aves que podrás encontrar.

→ birdinginextremadura.com



02 RIBEROS DEL ALMONTE

Este afluente del Tajo forma paisaje de riberos en Santiago del Campo, Monroy y Talaván. Alimoche y cigüeña negra anidan en estas orillas del Almonte.

03 UN TESORO ESCONDIDO

Los embalses de Petit I y II, y Molano en Arroyo de la Luz, o los Arenales, en Malpartida de Cáceres, son un paraíso para muchas **aves acuáticas**.

04 UN ESPACIO DIFERENTE, VOSTELL Y NADA MÁS

Las grandes piedras de los Barruecos, en Malpartida de Cáceres, cuentan con una **importante colonia de cigüeña blanca**. Sus vuelos transcurren entre piedras y esculturas del artista Wolf Vostell.

¿Estás intentando algo nuevo?

32/33



OTRAS EXPERIENCIAS IMPRESCINDIBLES

LA BERREA EN ALISEDA




En esta localidad, al final del verano e inicios del otoño, es fácil disfrutar de la **berrea del ciervo**. Para verla es recomendable aprovechar alguna de las rutas que organizan por la sierra de San Pedro.

LAS GRULLAS VUELVEN A CASA



Miles de estas magníficas aves vuelven cada año a pasar el invierno en las dehesas cacereñas; es muy fácil encontrarlas en las de Monroy y Talaván. En el embalse de esta última localidad hay dos miradores para observarlas, pues lo usan como dormitorio.



Berrea del ciervo

Si te digo: "Tajo, Salor, Almonte"

¡Jaja! Lo deajo todo, claro. ¿Vamos?



La lista de todas las listas

LO MEJOR DE LO MEJOR, POR TEMÁTICAS

Te mostramos siete bloques temáticos en un alarde de técnica y síntesis. De un vistazo podrás ver "lo más de lo más" de cada sección: actividades para niños, planes para un fin de semana, gastronomía, senderos, cicloturismo y ornitología. *Yeahh!* Claramente le damos a **ACEPTAR**.

🔍 ME GUSTAN LOS LISTADOS



PLANES PARA UN FIN DE SEMANA A "TOMETÉ"

Si vienes lo tendrás fácil. Sincroniza tu agenda y apunta el itinerario que hemos preparado para ti tras días intensos de deliberaciones. Nos ha quedado *full*.



VIERNES · Llegada y derrape

Tarde · Garrovillas y Casar de Cáceres

Para empezar bien te proponemos dos plazazos: la plaza de Garrovillas (entre las 12 mejores de España) y el museo del Queso (Casar).



SÁBADO · Un día en Los Barruecos

Mañana · Rutas, canchales y dragones

Tres rutas de corta duración que podrás hacer en una mañana. Y cuidado con las vacas y los dragones, andan sueltos.

Tarde · Museo Vostell Malpartida

Es el recurso cultural más visitado de la comarca (por algo será). Descubre el arte *fluxus* y la figura de Wolf Vostell.



DOMINGO · Últimos planes

Mañana · Aliseda y la mina Pastora

Aliseda está en boca de todos. Varios museos y una mina tienen la culpa.

Tarde · El "Divino" Luis de Morales

Para finalizar a lo grande nos queda la visita a la iglesia de Arroyo de la Luz y su retablo, obra de Luis de Morales.

HÁGASE UN FAVOR Y COMA EN CUATRO SENCILLOS PASOS

Productos y tres platos típicos. Así somos, con tal de dártelo *picadito* hemos tenido que simplificar la amplia gastronomía de la comarca.



D.O.P. TORTA DEL CASAR

No te vayas sin una buena Torta *¡Pam!*, es el tope de gama de la comarca. Además, te aseguramos que quedará siempre bien como regalo.



MENÚ DEL DÍA

De entrante Torta y patatera. Para el primero buche con coles y de segundo carne de caza (jabalí o ciervo), para finalizar con repápalos con leche.



COCINA PASTORIL

La larga tradición ganadera y agrícola de la comarca han posibilitado elaboraciones como las migas, calderetas, quesos y sopas.



PRODUCTOS ESTRELLA

La lista de la compra: Torta del Casar, por supuesto, patatera, morcillas ventera y de Arroyo, tencas como pescado estrella y dulces tradicionales.

CUANDO LOS NIÑOS SON LOS QUE DECIDEN

Seis actividades que sabemos que marcarán para bien la infancia de tus chiquillos. Al trote, caminado o en bici.



Modo explorador

Descubrir las **tumbas antropomorfas** de la dehesa de Arroyo de la Luz les hará sentir como Lara Croft.



Un castillo

Sabemos que la imaginación de los niños vuela al verlos; el **castillo de Monroy** es una buena opción.



Visita una mina

La **mina Pastora**, en Aliseda, suele generar admiración en los chiquillos. Y recuerda: es obligatorio el casco.



Juego de Tronos

En la **ruta del Barrueco de Arriba** (2,5 km), podrán ver los escenarios de la serie Juego de Tronos.



Rutas a caballo

En los **Barruecos** salen rutas a caballo con diferentes recorridos. Una actividad ideal para **descubrir y divertirse**.



Paseo en piragua

Desde Talaván se organizan **rutas en piragua** para que los más pequeños empiecen a remar.

ORNITÓLOGOS DEL MUNDO, EL PARAÍSO ESTÁ AQUÍ

Tu *checklist* de aves se verá reducida en la comarca. Encontrarás a la elegante cigüeña blanca o aves lacustres como somormujos, focha común o ardeidas. ¿Vamos?



AVES POR HÁBITAT

En hábitat de bosque mediterráneo podrás ver buitre negro o águila imperial, en los llanos avutarda o sisón y en la dehesa grullas.



RIBEROS DEL ALMONTE

Este afluente del Tajo forma paisaje de riberos en Santiago del Campo, Monroy y Talaván. **Alimoche** y **cigüeña negra** serán tus objetivos.



CHARCAS DE LOS BARRUECOS

Humedales, **observatorios** y **berrocales** para disfrutar de la cigüeña blanca, anátidas, zampullines o cormorán grande.



CERNÍCALOS EN GAROVILLAS

La ZEPA urbana de **Garovillas** permite observar a estos pequeños halcones en la colonia de cría de sus viejos edificios.

VIAJAR EN CAMPER Y CARAVANA MOLA. CASOS PRÁCTICOS:

El *caravanning* y el *camper* están en auge. Te damos 6 pistas para gozarlo con la casa a cuestas.



Camping

El camping más cercano es el de la ciudad de Cáceres. Parking, piscina, restaurante...



Área de caravanas

Casar de Cáceres cuenta con un área abierta todo el año, y la ciudad de Cáceres con un parking.



Especial BBQ

Las barbacoas son un clásico, pero atentos a las limitaciones para hacer fuego en época estival.



Residuos

Ten en cuenta que en toda la comarca puedes cambiar aguas solo en el área de Casar de Cáceres.



Dónde aparcar

Como cualquier otro vehículo podrás aparcar en los sitios donde esté permitido el estacionamiento.



Consejos útiles

Hay miradores top donde estacionar: el de los riberos de Monroy, en la EX-390, es espectacular.

CICLOTURISMO Y MTB COLLECTION PRESENTA

Llantas de aluminio, cuadro de fibra de carbono, trócola de grafeno... Los materiales importan, pero no te olvides de parar, beber y comer. Estás en el Tajo Salor Almonte.



CAMINO NATURAL DEL TAJO (GR-113)

Coincide con las etapas 37 y 38 del camino, con inicio en Cañaverl, cruce en Garrovillas y final en Mata de Alcántara.



VÍA DE LA PLATA

Una ruta clásica donde las haya y además Camino de Santiago. Pues sí, pasa por aquí también.



CICLOTURISMO EUROVELO 1

Este gran itinerario europeo que recorre Portugal, España, Francia, Inglaterra, Irlanda, Escocia y Noruega, pasa por aquí



LA DEHESA BOYAL DE LA LUZ

Una dehesa que es el orgullo de Arroyo de la Luz. La ruta circular (14 km) está llena de atractivos y dos humedales.

SENDEROS Y RUTAS PARA PONERSE LAS BOTAS

¿Qué llevar en la mochila? Mapa, bocadillo, una muda, agua y bota de vino. Por los senderos no te preocupes, ya los ponemos nosotros. Venga, te los resumimos en cuatro.

→ turismotajosalor.es/rutas



LOS RODETES (HINOJAL)

Una ruta circular de 9,2 km de sumo interés. ¿A qué se debe? Pues atraviesa una dehesa boyal muy cuidada y el yacimiento arqueológico de los Castillejos.



VÍA DE LA PLATA (CASAR DE CÁCERES)

Con esta circular de 25 km puedes recorrer el tramo de la Vía de la Plata en la que asoman la vieja calzada romana y varios miliarios.



CORDIL DE AZAGALA (ALISEDÁ)

9,9 km lineales por la sierra de San Pedro hasta la ermita del Hito o de la Virgen del Campo. La ruta es perfecta durante la berrea del ciervo.



LA VILLA ROMANA (MONROY)

¿Te gusta explorar? Pues esta ruta es para ti, pasarás por yacimientos, una dehesa y la fuente de la Amapola (8,1 km).

Alfonso,
¿qué haces
este puente?

¡Vaya pregunta!
Me voy al Tajo
Salor Almonte



Especial 'Alégame el día'

EXPERIENCIAS QUE PUEDEN CAMBIARTE LA VIDA

La comarca no puede resumirse solo en diez experiencias; si vienes lo verás. Llegó la hora de poner en práctica lo aprendido, las hemos seleccionado para ti convencidos de que lo pasarás en grande.

It's time to travel!

🔍 NI PERO NI PERA



01

Una visita imprescindible

MONUMENTO NATURAL DE LOS BARRUECOS

Pues sí, el museo Vostell o Juego de Tronos lo han puesto en el mapa. Será por su magnetismo, las formas caprichosas del granito, su pasado pastoril... Descúbrelo por ti mismo.



02

Una fiesta

PEDIDA DE LA PATATERA

La fiesta fue recuperada por unos amigos allá por 1985 y se ha convertido en fiesta de interés turístico de Extremadura. Más de 10.000 personas en una catarsis colectiva: el milagro de la patatera.



03

Un monumento

IGLESIAS DE LA ASUNCIÓN

Las de Arroyo de la Luz y Casar de Cáceres están declaradas bien de interés cultural con categoría de monumento. Sus retablos son divinos.

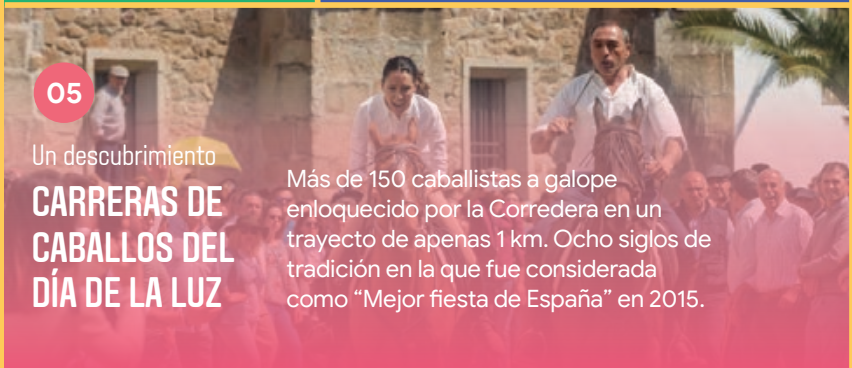


04

Un paseo

PLAZA DE GARROVILLAS

Fue reconocida en 2018 como el Mejor Rincón de Extremadura y siempre está en la lista de las más hermosas de España. A la plaza de Garrovillas hay que ir una vez en la vida. 🤩🇪🇸



05

Un descubrimiento

CARRERAS DE CABALLOS DEL DÍA DE LA LUZ

Más de 150 caballistas a galope enloquecido por la Corredera en un trayecto de apenas 1 km. Ocho siglos de tradición en la que fue considerada como "Mejor fiesta de España" en 2015.

06

Una experiencia

LA MINA PASTORA

Aliseda está de moda. A su ya conocido “Tesoro” se le ha unido la visita a una antigua mina de hierro, la Pastora. Tres niveles de galería subterránea y un centro de interpretación por si no te queda claro. 😍

07

Un sendero

GR 113

El Camino Natural del Tajo rodea el embalse de Alcántara hasta llegar a Garrovillas de Alconétar, para dirigirse después hacia Tajo Internacional. Todo un reto.

08

Un evento

SEMANA DE LA TORTA DEL CASAR

Desde que surgió la Torta no se ha parado de rendirle homenaje en forma de fiesta. Llevan ya más de 25 ediciones en Casar de Cáceres y amenazan con dar Tortas a diestro y siniestro a quien quiera probarla.

09

Un espacio expositivo

MUSEO VOSTELL MALPARTIDA

Allá por el año 1976 muy pocos eran conocedores del arte *fluxus* en Malpartida. Ese año Wolf Vostell cambiaría ese déficit, ya que vio en Los Barruecos el magnetismo necesario para su museo *fluxus*. Y acertó de lleno.

→ museovostell.org

10

Un menú

¡A LA MESA!

Te pasamos la lista de la compra: Torta del Casar, siempre, morcilla ventera y de Arroyo, miel, patatera, tencas y dulces tradicionales. 😊

¡HOLA, SOY ANA! 🧘



El consultorio de...

ANA MARÍA RUIZ, GUÍA TURÍSTICA

Del éxito “*Ya no hay tomates que saben a tomates*” llega el consultorio de Ana para dar luz a ésta y otras dudas.

UN SUPERALIMENTO

¿*Superqué?* Bueno, no sé si es superalimento pero la Torta del Casar equilibra cuerpo y mente.

UNA EXPERIENCIA “ALL IN ONE”

¿Todo en uno?... Pues me la juego en los Barruecos, gastronomía, arte y naturaleza.

CERO STRESS

Namasté a todos. Personalmente encuentro el equilibrio perfecto en la hospedería de Garrovillas.

UNA ACTIVIDAD

La antigua ruta de la lana (o Translana) que atraviesa toda la comarca.

PARA LA FAMILIA

El centro de interpretación Dehesa de la Luz en Arroyo de la Luz no falla. ¡Es total!





A veces hay que salir
para encontrarse

INFORMACIÓN DE INTERÉS

Descubra los extraordinarios efectos que causa viajar a la comarca del Tajo Salor Almonte. Información, descargas y consejos útiles. Y recuerde, el verdadero equilibrio está en el movimiento. Así, sin más.

Q TAJO SALOR ALMONTE



DECÁLOGO DEL TURISTA RESPONSABLE

Prepara bien
el viaje

Hospedaje
con prácticas
sostenibles

Reserva
con criterio

Adiós
prejuicios

Apoya la
economía
local

Elige bien
el transporte

Minimiza
los residuos

Fotógrafo
responsable

Respeto por
la flora y
la fauna

Mézclate
con los
lugareños

OFICINA DE TURISMO
ARROYO DE LA LUZ
Tel. 927 270 437

OFICINA DE TURISMO
CASAR DE CÁCERES
Tel. 669 961 887

OFICINA DE TURISMO
MALPARTIDA DE
CÁCERES
Tel. 927 276 723

C.I. MONUMENTO
NATURAL DE LOS
BARRUECOS
Malpartida de Cáceres
Tel. 927 276 236

MUSEO VOSTELL
MALPARTIDA
Malpartida Cáceres
Tel. 927 010 812

MUSEO DEL QUESO
Casar de Cáceres
Tel. 927 290 081

MUSEO ETNOGRÁFICO
EL SILO
Garrovillas de Alconétar
Tel. 692104986

C.I. DE LA DEHESA
DE LA LUZ
Arroyo de la Luz
Tel. 689 243 675

C.I. DE LA CULTURA
PASTORIL Y CAÑADA
REAL SORIANA
OCCIDENTAL "CASA
PINOTES"
Casar de Cáceres
Tel. 927 190 963

C.I. DE VÍAS
PECUARIAS
Malpartida de Cáceres
Tel. 927 276 723

C.I. ESCUELAS
VIAJERAS
Navas del Madroño
Tel. 927 375 338

C. I. DEL TESORO
DE ALISEDA Y DE
LA MINA PASTORA
Aliseda
Tel. 606 306 281

@eventostajosalor @taguasociacion

www.turismotajosalor.es

Elijas la opción que elijas no olvides meter
alguna de estas cosas en tu maleta o mochila:

- 01 GUÍA TURÍSTICA DE LA COMARCA TAJO SALOR ALMONTE
- 02 NECESER, BAÑADOR, BOTIQUÍN BÁSICO, Y VARIAS MUDAS
- 03 LIBROS DE LECTURA
- 04 AÑADIR LOS PUNTOS DE INTERÉS A GOOGLE MAPS
- 05 GUÍA DE RUTAS PROVINCIA DE CÁCERES
- 06 CÁMARA O MÓVIL CON MEMORIA SUFICIENTE



Descarga
o visualiza
la ruta en
coche por
Tajo Salor
Almonte



Espacio incluido en
la Red de Centros de
Interpretación de la
provincia de Cáceres



Comarca de Tajo Salor Almonte
Meetingpoint

Provincia de Cáceres

Inicio Planazos Blogtrip

¡Que me voy!

It's happening!

Comarca de
Tajo Salor Almonte

Meeting point

🔍 IF NOT NOW, WHEN?



DIPUTACIÓN DE CÁCERES
ÁREA DE RETO DEMOGRÁFICO,
DESARROLLO SOSTENIBLE, JUVENTUD Y TURISMO

www.turismocaceres.org