

Comarca de **Trasierra** **Tierras de Granadilla**



→ **EN PLAN NATURAL**
*¿Embalse o montaña?
Never stop exploring*

Pág. 26



→ **ESPECIAL BLOGTRIP,
CON... PILAR ARMERO**

*Brilla la vida en...
Trasierra - Tierras
de Granadilla*

Pág. 18



→ **MANERAS DE VIVIR, CON...
J.R. ALONSO DE LA TORRE**

El agua legendaria

Pág. 07

It's happening!

+10 **BONUS**
**EXPERIENCIAS
DE POSTÍN**

TIERRA, AGUA Y CIELO

RUINAS DE CÁPARRA

LA VÍA DE LA PLATA

GRANADILLA Y EL ANILLO

8 RUTAS EN EL CENTRO MTB



DIPUTACIÓN DE CÁCERES
ÁREA DE RETO DEMOGRÁFICO,
DESARROLLO SOSTENIBLE, JUVENTUD Y TURISMO

COMARCA DE TRASIERRA - TIERRAS DE GRANADILLA

Edición

Diputación de Cáceres
www.turismocaceres.org

Diseño y contenidos

www.laruinagrafica.com

Impresión

www.graficasromero.com

ÍNDICE DE CONTENIDOS

La frase


“Las tierras de Granadilla se amparan en un pasado espléndido y mítico y parecen recelar de la fama y la impostura”

Comarca de Trasierra
Tierras de Granadilla

Meeting point

🔍 IF NOT NOW, WHEN?

Introducción	2
Mapa de situación	3
Blogtrip - Maneras de vivir	4
Blogtrip - Azul piedra	10
Blogtrip - Brilla la vida	18
Top eventos y museos	24
En plan natural	26
Lo mejor de lo mejor	34
Diez experiencias	38
Información de interés	40



“Anote, viajero: arco cuadrifonte de Cáparra, Castillo de Granadilla y El Anillo de Guijo. Tres edificios imprescindibles en este mar de agua y olivos en el que navegar con vistas a la dehesa, deleitarse con un aceite auténtico o bañarse hasta que los dedos queden arrugados son algunas propuestas”



Trasierra - Tierras de Granadilla

Manual de instrucciones

Este es, junto a Sierra de Gata y Las Hurdes, el reino de la manzanilla cacereña, la variedad autóctona que hace las delicias de media Europa como aceituna de mesa y que es cada vez más demandada para producir aromáticos aceites de oliva virgen extra monovarietales.

La Vía de la Plata es tradicionalmente el Camino de Santiago más importante desde el sur. Su creciente equipamiento y señalización la han vuelto a popularizar entre los caminantes más atrevidos.

La comarca se extiende plácidamente entre los montes de Tras la Sierra, al este, que vienen a ser la divisoria con el Valle del Jerte formada por las últimas estribaciones del Sistema Central, y las abruptas serranías de las Hurdes y Sierra de Gata al oeste y al norte. Por el centro cabalga el río Alagón, que se abre paso hacia sus vegas más sureñas, paralelo al cual discurre la Vía de la Plata, auténtico eje vertebrador de esta bella tierra, sobre la que se levanta imponente el arco cuadrifronte de la ciudad romana de Cáparra, su imagen más reconocible.

La villa de Granadilla, hoy despoblada tras la construcción del embalse de Gabriel y Galán, dominaba históricamente la mayor parte de este territorio, que hoy sigue vigilando desde su inmejorable atalaya finalmente a salvo de las aguas, y que se ha convertido en su principal reclamo turístico; visitar su castillo y pasear por su muralla gusta a todos, a grandes y pequeños.

Las amables características orográficas y climatológicas de la comarca han propiciado que sea de las principales productoras de aceituna en la provincia, y los olivos se extienden por aquí como un auténtico mar verde. Lo mismo que sus infinitas dehesas de encinas y alcornoques, que alimentan cerdos y terneras selectos. Excelente miel, mejores quesos, magníficas huertas y una de las zonas productoras por antonomasia de la I.G.P. Ternera de Extremadura... un lugar para perderse y encontrarse.



Localiza en la guía las actividades para niños a través de este símbolo → 

CÓMO LLEGAR



Sin duda, la opción que te ofrece más libertad para recorrer todos sus rincones es el coche. La comarca se encuentra al norte de la provincia y su red de carreteras permite recorrerla cómodamente en coche o moto.

Elpais.com

Un día cualquiera en una ciudad romana.

Paseo por el yacimiento arqueológico de Cáparra (Cáceres), una ciudad que explica la vida cotidiana en la Lusitania del Imperio.

Elpaísviajero.com

Extremadura celebra la fiesta romana de la primavera en Cáparra.

Música, danza, representaciones teatrales en el foro, desfile de centuriones, lucha de gladiadores en el anfiteatro, juegos infantiles, paseos en cuadrigas, visitas guiadas y un mercado romano.

Lavanguardia.com


La abandonada villa de Granadilla.

Granadilla, en la provincia de Cáceres, es uno de los pueblos abandonados más impresionantes del país. Se trata de una preciosa villa amurallada, edificada sobre una península que resguardan las aguas del pantano Gabriel y Galán.

Are you really here? Mapa de situación




Provincia de Cáceres



No sin mis stories

Utiliza nuestros **hashtags** y comparte con la red social. Aquí te dejamos algunos Top que puedes utilizar sin miedo:

- #Coleccionamomentos
- #RinconesxDescubrir
- #Trasierra
- #TierrasdeGranadilla



El aeropuerto más cercano se sitúa en Badajoz, a 208 km. Otros recomendados son Madrid (280 km), Sevilla (360 km) o Lisboa (370 km).



La red de trenes Renfe comunica la provincia con las comunidades de Andalucía, Castilla La Mancha y Madrid.



BLOGTRIP: MANERAS DE VIVIR

#Trasierra #CarreterasPaisajisticass #CaminodeSantiago #GabrielyGalán
#VíadelaPlata #TierrasdeGranadilla #Cáparra #Granadilla #VegachoRock

EVENTOS

***Mercado de Ahigal,
el Vegacho Rock
y la poesía de Guijo***

Pág. 06

BÁSICOS

***Un paseo por
los pueblos
legendarios***

Pág. 07

IMPRESCINDIBLE

***Las dos joyas de la
comarca, Cáparra
y Granadilla***

Pág. 09

4 PUNTOS

***Los imprescindibles
de José Ramón
Alonso de la Torre***

Pág. 08

¿Te sorprendes del bullicio y ya no sabes qué decir? ¿Cambias las cosas de sitio? No te preocupes, sabemos lo que te gusta; si te quieres venir, tenemos una plaza vacante.

José Ramón Alonso de la Torre no sabe si está en lo cierto, pero lo cierto es que está aquí y subraya en su diario las mejores páginas de la esencia de la comarca y su paisanaje: oficios y porvenir; modernidad y memoria; tradición, sabores y saberes. Esto es...
Maneras de vivir.

*If not
now,
when?*



“Las tierras de Granadilla se amparan en un pasado espléndido y mítico y parecen recelar de la fama y la impostura”



EL AGUA

LEGENDARIA

Maneras
de vivir

Por J.R. Alonso
de la Torre

Escritor y articulista

Nuestro intrépido reportero y viajero incansable nos da las pistas imprescindibles para conocer la comarca.

[@JRAdelatorre](#)



La comarca que recela de la fama y se ampara en la leyenda

Un monstruo
llamado Vegacho

El fabuloso mercado
dominical de Ahigal

Las dos joyas de la comarca:
Cáparra y Granadilla.



“Si Escocia tiene su lago Ness y su monstruo, las Tierras de Granadilla tienen su “lago” Gabriel y Galán y su Vegacho, un bicho prodigioso, legendario y rockero”.

Si Escocia tiene su lago Ness y su monstruo, las Tierras de Granadilla tienen su “lago” Gabriel y Galán y su Vegacho, un bicho prodigioso, legendario y rockero. Si en Navarra tienen a Zugarramurdi y sus brujas, en Tierras de Granadilla tienen remolinos mágicos, liebres hechiceras y unas brujas muy eficaces, sobre todo las de Ahigal, donde los vecinos las distinguen perfectamente: viejas, pobres, una verruga en la punta de la nariz, la mirada penetrante, la ropa negra y una cruz grabada en el paladar. En Ahigal, además de las brujas, tienen un fabuloso mercado dominical: 130 puestos en un pueblo de 2.000 habitantes y miles de paseantes.

El profesor Félix Barroso, profundo conocedor de esta comarca, es natural de Santibáñez el Alto. Comenta que eso de “el Bajo” es una mentira porque Santibáñez, en realidad, está en un altozano, en el Cerro de la Cuesta. Hablamos con Félix de otro de los mitos de Tierras de Granadilla. “Los Muchachos de Santibáñez fueron los primeros anarquistas de Extremadura. Secuestraron al alcalde mayor de Plasencia, llegaron a sitiar Béjar y tenían un programa político de reparto de tierras entre los pobres, autogestión a su estilo, abolir las quitas... Habían sido condecorados en la Guerra de la





Independencia, pero luego prefirieron ser libres, casi libertarios, cuando el absolutismo se implantó en España. Eran apoyados por el pueblo y cuando una traición acabó con Los Muchachos, 111 vecinos de Santibáñez fueron ajusticiados o encarcelados", resume Barroso la historia de estos bandoleros.

En Zarza de Granadilla hablan de la existencia del Vegacho, un monstruo moderno que se aparece en el pantano de Gabriel y Galán y cuya figura fue aprovechada para crear el Vegacho Rock. Este pantano es el eje turístico de la comarca. En sus playas, se bañan nativos y forasteros y en sus pantalanes atracan veleros y pequeños yates. Se pueden hacer excursiones navegando hasta el meandro Melero en Las Hurdes o hasta La Pesga partiendo del Anillo, esa instalación deportiva de alta tecnología que pone la guinda vanguardista.

Cabezabellosa es el pueblo más alto de la comarca (836 metros). En verano, la temperatura es cinco grados más baja que en Plasencia y su vegetación exuberante y boscosa convierten Cabezabellosa en destino de veraneantes y un buen punto para descansar antes de aventurarse de nuevo por la llanura buscando las dos joyas de la comarca: Cáparra y Granadilla.

Para entender la importancia de Cáparra, baste señalar que durante más de mil años fue la capital

“En Zarza de Granadilla hablan de la existencia del Vegacho, un monstruo moderno que se aparece en el pantano de Gabriel y Galán y cuya figura fue aprovechada para crear el Vegacho Rock”.



“Para entender la importancia de Cáparra, baste señalar que durante más de mil años fue la capital del norte de la actual Extremadura”.

del norte de la actual Extremadura. Durante la visita, van saliendo al paso los restos romanos del anfiteatro, de la muralla y la puerta de entrada, de las termas, del formidable foro, el arco emblemático, las termas, las casas, la Vía de la Plata...

Cáparra está en el límite entre los términos municipales de Oliva de Plasencia y Guijo de Granadilla, el pueblo de Gabriel y Galán y de media docena de poetas, que, cada año, a mediados de mayo, suben a un estrado y recitan versos mientras el pueblo, al pie, come dulces, bebe aguardiente y llena el aire de murmullos, pero en el fondo, atiende a la poesía, aunque solo sea al ritmo monocorde de la rima.

En 1992, Antonio Banderas y Victoria Abril rodaron las últimas escenas de la película 'Átame', de Pedro Almodóvar, en Granadilla. Al acabar el rodaje, iban de copas a Zarza de Granadilla. Los personajes de la Movida acudían al pueblo a relajarse. Las galas underground de la pista de verano *El Cielo* se hicieron famosas en Malasaña y un zarceño, Liberato, será el terrorista chiita de 'Mujeres al borde de un ataque de nervios'.

La historia de estas tierras está marcada por la villa que da nombre a la comarca: Granadilla, abandonada por sus habitantes a la fuerza cuando en 1965 su entorno es anegado por el pantano de Gabriel y Galán. El lugar, un pueblo medieval con sus calles floreadas y sus huertos, rodeado por una muralla de origen almohade del siglo XI, acoge por bonito y silencioso. Acodados en lo alto de su muralla, la mirada perdida en el pantano, nos despedimos de esta comarca que recela de la fama y se ampara en la leyenda.



Un nuevo color en el espectro cromático para ilustrar nuestros bienes de interés cultural:

AZUL PIEDRA

#TierrasdeGranadilla #Granadilla #Cáparra
#Vía dela Plata #Trasierra #Puenteromano

IN MEDIA RES

La Vía de la Plata va por el medio

Pág. 12

CÁPARRA

Yacimiento arqueológico romano

Pág. 11

PENÍNSULA DE GRANADILLA

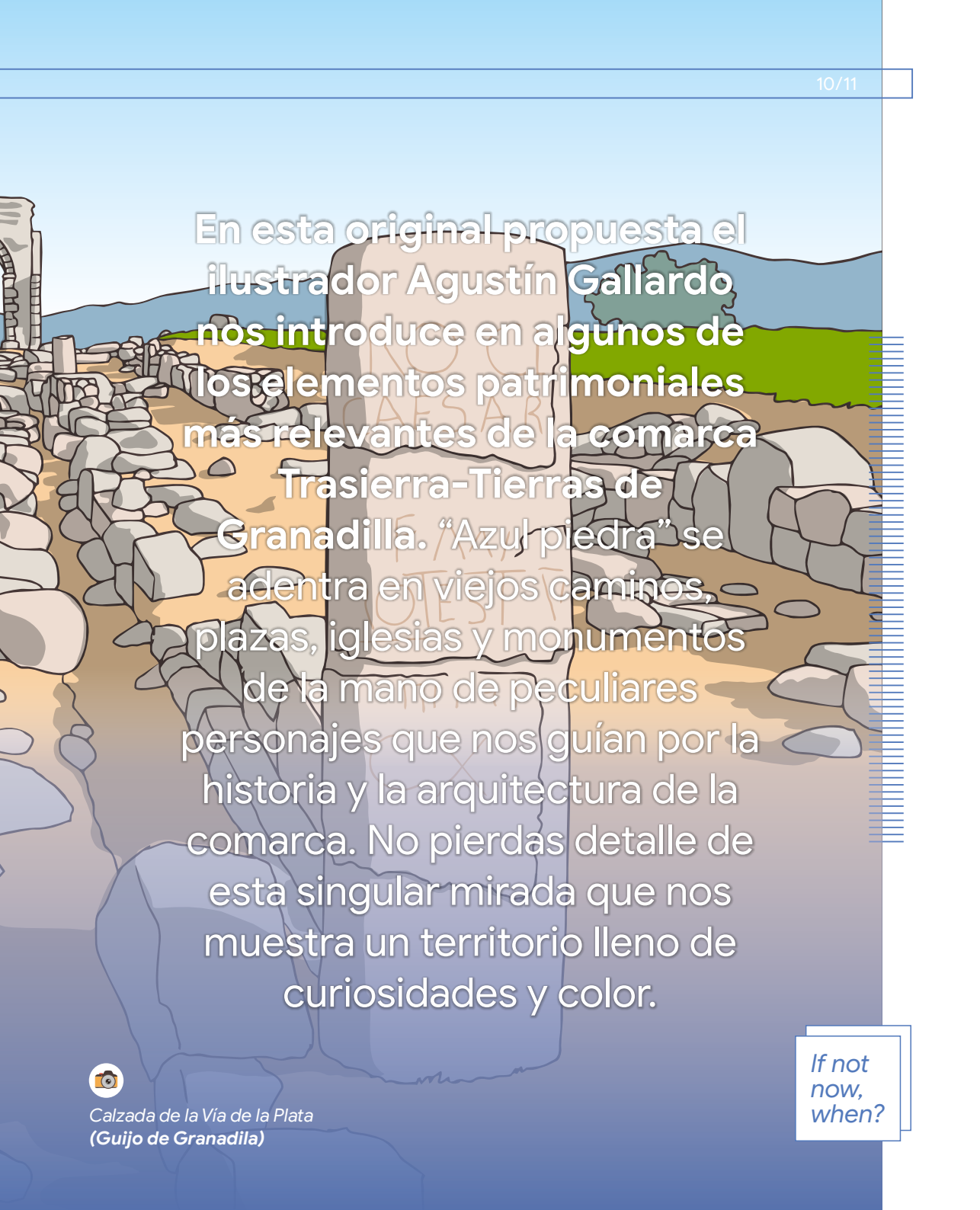
La villa fortaleza de Granadilla, península en 1965

Pág. 16

PUNTES FLOTANTES

Puentes romanos que flotan

Pág. 17



En esta original propuesta el ilustrador Agustín Gallardo nos introduce en algunos de los elementos patrimoniales más relevantes de la comarca Trasierra-Tierras de Granadilla. “Azul piedra” se adentra en viejos caminos, plazas, iglesias y monumentos de la mano de peculiares personajes que nos guían por la historia y la arquitectura de la comarca. No pierdas detalle de esta singular mirada que nos muestra un territorio lleno de curiosidades y color.



Calzada de la Vía de la Plata
(Guijo de Granadilla)

*If not
now,
when?*



Los Flores Smith

Carmen Flores y Samuel Smith están recorriendo la comarca con su pequeño Carlos. Hoy visitan el yacimiento de Cáparra y están descubriendo la historia de la Vía de la Plata y sus ciudades. ¡Carlitos ya se cree que es un centurión romano!

IN

MEDIAS RES

Por Agustín Gallardo



Ilustrador y redactor de contenidos



Arco cuadrifronte de Cáparra
(Oliva de Plasencia)



1
Empezar la narración por el medio y no por el principio... Pues si algo en esta comarca va por el medio es la **Vía de la Plata**.



In medias res, pues. Empecemos por el medio entonces... La Vía de la Plata es mucho más que un camino, pero no es el inicio de la narración ciertamente. Este camino, o ruta si se prefiere, viene de mucho más allá y nace de lo profundo de la tierra, de lo oculto; como poco habría que hablar de Tartesia -o Tartessos, como gustan llamarla ahora algunos eruditos- y de su afición a los metales y a su comercio entre el Bronce final y la primera Edad del Hierro. Aquella vieja civilización que los griegos tomaron por la primera occidental, de la que se ha creído siempre que tenía como eje el río Guadalquivir, aunque nuevos descubrimientos van abriendo camino, nunca mejor dicho, incluyendo al Guadiana como segunda rueda de este viejo carro. El caso es que Roma no descubrió la pólvora, como en la mayoría de los lugares que conquistó, limitándose a asentar la antigua ruta a base de campamentos militares y piedras en el camino, o sobre el camino de hecho, lo que a decir verdad tampoco fue poca cosa.

Y es que esto es determinante -la piedra-, pues el nombre árabe *balat*, que en alguna de sus acepciones se refiere a camino empedrado derivando incluso en topónimos como *balata*, fue probablemente a la postre el determinante de su nombre actual por una derivación fonética y no porque la vía tuviera que ver con la plata en sí.

→ Cáparra

2
Sea como fuere, la Vía de la Plata articuló el oeste peninsular durante siglos -de hecho sigue haciéndolo- a pesar incluso de las dificultades que durante la Edad Media supuso la fragmentación entre norte y sur provocada por los distintos reinos cristianos y musulmanes. Pero antes de este turbulento periodo tuvo un gran esplendor en torno al siglo I de nuestra era y la ciudad amurallada de Cáparra era una de sus encrucijadas: de planteamiento ortogonal, estaba cruzada por dos vías principales perpendiculares entre sí, el *cardo* y el *decumano*, coincidiendo esta última con el trazado de la propia calzada de la Vía de la Plata a su paso por el mismo medio de la ciudad. Ambas arterias convergían probablemente en el *tetrapylum*, el gran arco cuadrifronte de trece metros de altura, único de estas características en la península que se conserva en pie, que es el símbolo reconocido de este yacimiento y de la propia comarca.



↓ La península de Granadilla

Y en el medio también quedó Granadilla, y no bajo las aguas del embalse de Gabriel Galán como se preveía, convirtiéndose definitivamente en península en 1965. Pero vayamos por partes: los 1124 habitantes que Granadilla tenía en 1959 fueron forzosamente desalojados, al ser sus tierras poco a poco inundadas por las aguas del recién creado embalse de Gabriel y Galán, reduciéndose en 1960 a más de la mitad de vecinos y produciéndose el último y definitivo destierro en 1965. Y no sólo se vieron afectadas las tierras de Granadilla sino también parte de los términos municipales de Sotoserrano, La Pesga, Mohedas de Granadilla, Guijo de Granadilla, Caminomorisco y Zarza de Granadilla. Hay que decir que la Administración de la época no estuvo a la altura de las circunstancias; con tasaciones en la tercera parte del valor

real de algunos de los bienes expropiados, lenta y escasa en el pago de las indemnizaciones, con los vecinos pagando rentas a Confederación Hidrográfica del Tajo por seguir cultivando sus propias tierras sin que aún se les hubiera pagado por ellas, aquellas que no habían quedado inundadas aún, claro. Y por si fuera poco el ganado tampoco podía pastar, pues se procedió a una intensa repoblación de las zonas expropiadas sin inundar con especies alóctonas como pinos y eucaliptos, para lo que se contrató además a trabajadores foráneos.

El caso es que esta villa fortaleza medieval, cuyo magnífico castillo domina el baluarte de su entrada, que fuera fundada allá por el siglo IX por los musulmanes como avanzadilla defensiva y que tras muchas vicisitudes permaneció finalmente en manos de la casa de Alba durante cinco siglos, nunca llegó a



Anna Kolankowska Fotografiando la historia

Anna es polaca, pero vive en España desde hace veinte años. Le apasiona la fotografía y los lugares históricos; amablemente contesta nuestro cuestionario.

Una foto

Granadilla y su entorno desde el castillo. Es impresionante, de verdad.

Una visita imprescindible

Cáparra, claro. Es súper interesante y en su centro te informan de todo.

Una recomendación


El acceso a Granadilla tiene horario, infórmate antes de ir. Te lo digo por experiencia.

Un encuentro inesperado

El Portón de Guijo. No tenía ni idea de que existía pero es de lo más sugerente.

El acierto de Anna

A Anna le gusta fotografiar lugares que cuenten historias y Trasierra-Tierras de Granadilla es el destino perfecto; pocos sitios cuentan tanto como la villa fortaleza de Granadilla o el yacimiento arqueológico de Cáparra. ¡Has acertado de pleno, Anna!





Pedro Jiménez

Es un reconocido arquitecto, especializado en rehabilitaciones e intervenciones en monumentos y edificaciones antiguas. La de los arquitectos Junquera y Pérez-Pita en el Pontón es impresionante y ha venido hasta aquí para conocerla in situ.



El Pontón
(Guijo de Granadilla)

inundarse. Y hoy es una visita indispensable porque, a pesar de los pesares, el paseo por todo el perímetro del adarve de su muralla y la visita al castillo son sencillamente espectaculares.

→ Los puentes flotantes

Vinculados a la vía, como elementos de hecho consustanciales a la misma, están los puentes. Es tradicional que los lugareños apelliden “romano” a cualquiera de estas construcciones antiguas cuyo origen desconocen, pero que en la mayoría de los casos se trata más bien de estructuras a lo sumo medievales, aunque a veces se acierta no ya porque lo que quede en pie lo sea sino porque al menos parte de su fábrica reutilizada sí. No es el caso del puente romano de Cáparra, que parece que conserva parte del original romano, aunque ha sufrido notables modificaciones a lo largo de su historia; lo curioso de este puente es también que su pertenencia flota, pues aunque figura un puente romano de Cáparra en la base de datos ministerial como bien de interés cultural con categoría de monumento, esta lo ubica en el término municipal de Oliva de Plasencia, lo que no se corresponde con el puente que conocemos que está en el de Guijo de Granadilla.

Paradójicamente también se publica

en un BOE de 1980 un expediente de incoación de un puente romano como “monumento histórico-artístico” –el título que se empleaba para estos casos en tiempos pasados, afortunadamente hoy ya en desuso– en Guijo de Granadilla, pero es difícil saber si se refiere al mismo puente del que hablábamos o al conocido como el Pontón, que tiene también su historia: llamado así por el tamaño de su arco, a este puente se lo identifica también como romano, puede que del siglo II, aunque aquí no hay consenso entre los estudiosos. El caso es que salvaba el cauce del río Alagón, probablemente asociado a la antigua vía que pasaba por Calzadilla y Coria, pero con la finalización de la presa del embalse de Guijo de Granadilla en 1982, la inundación del terreno obligó a construir un nuevo puente y se optó por trasladar este a una nueva ubicación, la actual, en la que parece flotar sobre las aguas embalsadas. Según los autores del proyecto con este nuevo emplazamiento se buscaba que “la pieza objeto del traslado se integre recobrando su perdida significación neutralizando la degradación que puede representar su reducción a forma escultórica”, una solución cuyo discurso parte de la relación entre distancia y tiempo. El resultado es cuando menos sorprendente, uno de esos sitios que impredeciblemente son bastante desconocidos aún.

BLOGTRIP: BRILLA LA VIDA



#Trasierra #CarreterasPaisajísticas #ElAnillo #GabrielyGalán
#VíaDeLaPlata #TierrasdeGranadilla #Cáparra #Granadilla #OlivosMilenarios

IMPRESINDIBLE

**Un paseo por
Granadilla
y Cáparra**

Pág. 18

UN BÁSICO

**Los atardeceres
desde el centro
El Anillo**

Pág. 20

EXPERIENCIAS

**Por este orden:
senderismo y
gastronomía**

Pág. 22

IMPRESINDIBLES

**Pilar nos apunta
cuatro experiencias
básicas en la zona**

Pág. 23

**La comarca es un mar de
costa dulce y olivos
donde practicar deportes
náuticos, darse un
chapuzón con vistas a la
dehesa y pasear por la
historia en yacimientos
como Cáparra o el pueblo
museo de Granadilla. Con
el aperitivo pide aceituna
manzanilla cacereña y no te
pierdas las puestas de sol
desde el pantano de
Gabriel y Galán**



Pilar nos descubre la comarca en clave *lifestyle*. Sus rincones favoritos, gastronomía, eventos TOP... ¡Apunta!

📷🐦 @piarmero



BRILLA LA VIDA EN...

Trasierra · Tierras de Granadilla

Por Pilar Armero

Periodista y blogger



“Es la comarca del agua de Extremadura y tiene por bandera el embalse de Gabriel y Galán, desde el que se ven unas puestas de sol alucinantes. Acoge el Centro de Innovación Deportiva el Anillo”.



El arco cuadrifonte de Cáparra

Un pueblo de postal, la villa de Granadilla

Centro de Innovación Deportiva El Anillo



El Anillo
(Guijo de Granadilla)



¡AGUA!

En Trasierra-Tierras de Granadilla hay que mojarse en playas como Membrillares de Guijo de Granadilla o la presa de las Cumbres de Ahigal. Uno puede también sentirse grumete de la dehesa en los paseos náuticos que ofrecen empresas de turismo o disfrutar de las regatas que se organizan en sus kilómetros de costa dulce.

Es la comarca del agua de Extremadura y tiene por bandera el embalse de Gabriel y Galán, desde el que se ven unas puestas de sol alucinantes. Acoge el Centro de Innovación Deportiva El Anillo, una moderna construcción dedicada principalmente a formación, que sorprende por su línea de vanguardia y acertada imbricación en el entorno de naturaleza. En el poblado del pantano está el centro de interpretación de Trasierra-Tierras de Granadilla y su oficina de turismo, donde conocer más este destino y recoger material con los recursos turísticos de la zona.

SIÉNTETE ANTONIO BANDERAS

El contrapunto arquitectónico de El Anillo está al lado, en el Conjunto Histórico Artístico de Granadilla, pueblo de postal con casas señoriales donde Pedro Almodóvar filmó, en 1990, *Átame*, con Victoria Abril, Loles León y Antonio Banderas. Aparecen precisamente en su famoso castillo medieval de murallas

Las playas de Membrillares
o la presa de las Cumbres

Los olivos milenarios
de La Pesga

La ruta de los Segadores
y la de Piedras Labradas



Proyecto M
(Zarza de Granadilla)

almohades, que es un balcón con vistas a Gabriel y Galán, cuya construcción en los 60 obligó a abandonar el pueblo por ser zona inundable. Quien quiera escuchar de viva voz su historia puede acercarse el día de Todos los Santos o el 15 de agosto y preguntar a los antiguos vecinos, que vuelven para pasar por el cementerio en noviembre y celebrar la Asunción en verano.

En el entorno del pantano, Guijo de Granadilla es una parada interesante por sus restos de arquitectura tradicional visible en puertas de madera encajadas en dinteles de piedra y rejas artesanales de las ventanas. Para ver más allá de la fachada, en la plaza está la casa museo de su Hijo Predilecto, el poeta salmantino José María Gabriel y Galán que tantos versos escribió a Extremadura. Una vivienda en la que se ha mantenido la

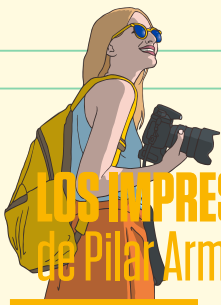
decoración rural.

TEATRO DE VERANO EN CÁPARRA

La visita a la ciudad romana de Cáparra es imprescindible como joya histórica y patrimonial de Extremadura, con su arco cuadrifonte atravesado por la Vía de la Plata, único de estas características en la península ibérica. En las noches de verano es una delicia seguir las representaciones del Festival Internacional de Teatro Clásico de Mérida en su anfiteatro.

Quien pueda, no debería perderse esta experiencia ni la fiesta de la Primavera Viva que en mayo y junio llena los municipios de actividades para todos los públicos, desde rutas senderistas y en bicicleta hasta regatas, exhibiciones de cocina y catas.

En estas últimas no faltará la manzanilla cacereña, variedad estrella de las aceitu-



LOS IMPRESCINDIBLES de Pilar Armero



No te pierdas la decoración con ganchillo en Oliva de Plasencia, donde los vecinos adornan con esta técnica espacios públicos, fachadas de viviendas y mobiliario urbano. Una explosión de *yam bombing* realmente sorprendente



Si te gusta el arte pasa por la Sala **Proyecto M** de Zarza de Granadilla para ver sus exposiciones de artistas extremeños y foráneos. También tiene una sala dedicada a la etnografía cuya colección se compone de objetos y útiles donados por los vecinos.



La Feria Nacional del Perro y la Caza de Ahigal se celebra en septiembre con exhibiciones de rehalas cinegéticas, perros de rescate y pruebas deportivas caninas de *mondiorring*, además de exposiciones de taxidermia y muestras de cetrería

nas de una comarca que es un mar de olivares a los que se homenajea con el parque de olivos milenarios de La Pesga o en el certamen de poético de exaltación del olivo de Ahigal, al que concurren poetas de todo el país.

Miel y productos del cerdo ibérico son las otras dos bazas gastronómicas de la comarca, cuya proximidad con Salamanca se deja sentir en preparaciones como el hornazo de chorizo, morcilla y panceta que tiene hasta su día de fiesta con degustación popular el Sábado Santo en Cabezabellosa.

Es una de las citas festivas curiosas de la comarca, igual que el Domingo Gordo de Ahigal el primer domingo de agosto, con recreación de oficios de antaño y puestos estrambóticos de cabelleras y reliquias, además de los gastronómicos. Todo un homenaje al mercado que se celebra todos los domingos del año, una especie de Rastro a la cacereña en una localidad que el 25 de diciembre por la mañana se adelanta a Nochevieja tomando 12 aceitunas al son de las campanadas en su plaza.



10 MOMENTOS INSTAGRAMEABLES DE

Cariño, ¿has traído la guía turística?

...¡Ups!



Porque yo lo valgo EVENTOS Y MUSEOS PARA DESCUBRIR TRASIERRA TIERRAS DE GRANADILLA

Atento a la jugada; aquí tienes el top ten de los eventos y museos de la reserva. La mejor manera de conocer sus tradiciones, sus productos, sus costumbres y, sobre todo, a sus gentes. La diversión está totalmente garantizada.



01



Floralia
Villa de Cáparra



149k likes

#Cáparra revive su pasado con la fiesta romana de la primavera: mercado, recreaciones históricas, talleres...

02



Centro de interpretación de la Comarca



→ Guijo de Granadilla

47k likes

Su nombre ya lo dice todo. Pero a ello se le suma unas vistas gloriosas al embalse y la oficina de turismo. 😎

06



C.I. de la Ciudad de Cáparra



→ Cáparra

127 likes

Un centro moderno y muy didáctico situado en el yacimiento romano de Cáparra. Una visita de lo más completa.

07



Primavera Viva
En toda la comarca



45k likes

Un pelotazo de actividades, más de 30, en la comarca durante abril y mayo: rutas, visitas guiadas, romerías, teatro...

TRASIERRA TIERRAS DE GRANADILLA

Top Eventos y museos



Mercado medieval :
Ahigal

03



24k likes

Con todo lo que debe tener un mercado medieval: títeres, artesanía, música, pinchos y mucha algarabía.



Arte y etnografía
"Proyecto M"

04



→ Zarza de Granadilla

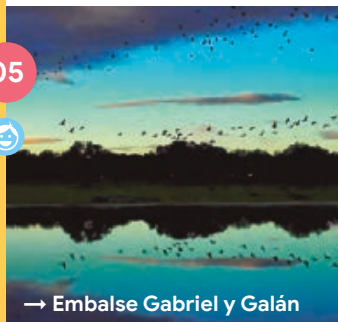
365k likes

Zarza de Granadilla vive un momento de esplendor y Proyecto M es uno de sus artífices. Ven y compruébalo. 🤗



Dormitorio de grullas

05



→ Embalse Gabriel y Galán

1,2k likes

Pues sí, en el embalse de Gabriel y Galán las #grullas verás. Un sitio idílico en invierno para observarlas.



Casa Museo de Gabriel y Galán

08



→ Guijo de Granadilla

98k likes

La casa del poeta y objetos originales. Un guía local les explicará la vida y obra del gran artista extremeño.



Feria de muestras La Pesga

09



895 likes

Una #feria para mostrar los servicios y productos más sublimes de la comarca: aceite, vino, miel y queso.



Centro Deportivo El Anillo

10



→ Guijo de Granadilla

91k likes

El gran centro de referencia deportivo y arquitectónico. Consejo: realizar la hermosa ruta que lo rodea.



EN PLAN NATURAL

Bienvenidos a la tierra, el agua y el cielo
El embalse Gabriel y Galán por bandera

#TrasierraTierrasdeGranadilla #MTB #Senderismo #Granadilla
#Birding #Cáparra #ElAnillo #Grullas #Cicloturismo

DAME AGUA

***Pesca, paseos
en piragua, vela y
piscinas naturales***

Pág. 28

SENDERISMO

***Cruce de caminos
para iniciar rutas
en la comarca***

Pág. 30

MTB Y CICLOTURISMO

***Rutas para todos los
niveles: expertos y
no tan expertos***

Pág. 31

BIRDING, PRESENTE

***Grandes rapaces,
aves acuáticas y la
grulla común***

Pág. 32

Entre el llano y la montaña, Trasierra-Tierras de Granadilla tiene en el corazón el embalse de Gabriel y Galán. Una inmensa lámina de agua que sirve de refugio a muchas especies de aves, así como para la práctica de numerosos deportes acuáticos. Con un pasado rico, que llena de yacimientos interesantes la comarca, afronta el futuro con una oferta de turismo y naturaleza pensada para el siglo XXI. Ven y déjate enamorar por esta tierra.

*If not
now,
when?*





LA COMARCA AL AGUA

+05

Actividades acuáticas:
windsurf,
kayak, vela,
carrovela,
paddle surf,
pesca
deportiva...

06

Pesca:
carpa común
y royal, boga
black bass
barbo y lucio

03

Piscinas
naturales

VIENTO EN POPA A TODA VELA



Los versos de la **Canción del pirata de José de Espronceda** son inspiradores cuando se habla de las actividades que se pueden realizar en el embalse que lleva el nombre de otro poeta, José María Gabriel y Galán.

Los deportes acuáticos son lo más característico de esta comarca, que cuenta con un club náutico. Diferentes empresas de la zona ofrecen la posibilidad de practicar windsurf, carrovela o stand up paddle surf. Además, se puede navegar a vela en embarcaciones optimist y vaurien. Incluso hay cursos de un día para iniciarte en este mundo.



Especial senderos

EXPERIENCIAS AGUÁTICAS

01 PASEOS EN PIRAGUA

Igual que se recorre el embalse, Granadilla o el Melero en barco, se puede realizar esta actividad en piragua. Varias empresas ofrecen esta opción.

02 UN CENTRO INNOVADOR

A orillas del embalse de Gabriel y Galán se encuentra el Anillo, el Centro Internacional de Innovación Deportiva de Guijo de Granadilla.

03 PARAÍSO PARA LA PESCA

El Gabriel y Galán es un paraíso de la pesca deportiva. También los ríos Alagón, Ambroz o la laguna de Valleluengo y las Navas.

04 ¿QUIERES UN CHAPUZÓN?

Para calor, las piscinas naturales de La Granja, Santa Cruz de Paniagua y La Pesga. También la playa de los Membrillares, en el Gabriel y Galán.



Realizar estos deportes, vinculados casi siempre al mar, en un entorno como este, de dehesas y pinares, con un alto valor ecológico, es una experiencia que no te puedes perder.

Otra opción es recorrer las orillas del embalse, la localidad medieval de Granadilla, sus pinares y las dehesas, o llegar al famoso meandro del Melero en barco. Varias empresas de la zona ofrecen esta posibilidad, adaptadas a personas con discapacidad física, intelectual o sensorial.

Pero la oferta sigue, toma nota.

SENDERISMO

RUTAS PARA SENDERISTAS INTRÉPIDOS

OPCIONES AL CAMINAR CRUCE DE CAMINOS

El arco cuadrifronte de Cáparra es el mejor símbolo de esta comarca. Ubicado en una encrucijada de caminos, la Vía de la Plata era el principal que lo cruzaba. Para conocerlo, puedes hacer una ruta circular de casi 28 kilómetros desde Guijo de Granadilla. Menos exigente es la ruta que recorre la dehesa boyal de Santibáñez el Bajo, de 11 kilómetros y con excelentes vistas.

Apunta más opciones.

RUTAS A LA DERECHA Y A LA IZQUIERDA

01 MIRA EL PAISAJE

Puedes subir a la sierra de Dios Padre, en una ruta desde Santa Cruz de Paniagua y de 16,6 kilómetros y disfrutar de sus excelentes vistas.

02 VÍA PECUARIA

La Cañada Real Soriana cruza esta comarca. Viene desde el valle del Ambroz y atraviesa Zarza de Granadilla. Seguir su trazado es rememorar el camino de pastores y ganado trashumante.

03 UN ÁRBOL MUY SINGULAR

Un paseo por los alrededores de Cabezabellosa conduce al roble de Romanejo. Su imponente copa y sus 600 años le han hecho ser el más grande de su especie en la región.

TURISMO MTB

DESCUBRE LA COMARCA SOBRE DOS RUEDAS

Tierras de Granadilla cuenta con un centro MTB con ocho propuestas de rutas. La número 6, de 15,6 kilómetros y calificada como "muy fácil" lleva desde Guijo de Granadilla hasta Oliva de Plasencia y tiene el aliciente de visitar la ciudad romana de Cáparra, una de las joyas arqueológicas de la comarca. La otra, la ciudad medieval de Granadilla, también es accesible en MTB. La ruta 1 o poblado de Granadilla, de 20 km. y dificultad "fácil", lleva hasta este enclave por la orilla del embalse y atraviesa las instalaciones del Anillo.

LA BICICLETA COMO RELIGIÓN OFICIAL

TURISMO MTB IMPRESCINDIBLES



TRAIL DE LA SIERRA PARA EXPERTOS

La ruta 7, Trail de Trasierra, de 20,9 km y "muy difícil", transcurre desde Oliva de Plasencia hasta Jarilla. Solo para valientes.



PARA NO TAN EXPERTOS

La ruta 3 o Malavieja, de 20,7 km y considerada "moderada", plantea un itinerario circular por Mohedas de Granadilla y la sierra del Canchal.



Acércate a
algunos de estos
recorridos con
David Cachón en
sus reportajes
The Cáceres Bike
Adventure



Y SI LO TUYO ES PAJAREAR...

PREPARADOS, LISTOS... Y ENFOCA


En la comarca se pueden observar aproximadamente 180 especies de aves ya que es un lugar de paso importante para las migratorias que atraviesan el sistema central. Por ejemplo, el embalse de Gabriel y Galán es un importante dormitorio de grullas. Ellas son las reinas del invierno. Desde el club náutico es fácil verlas pasar, junto a multitud de gaviotas, en busca de sus lugares favoritos para pasar la noche. Ruidosas y llamativas, visitan esta comarca cada invierno, huyendo de los rigurosos fríos del norte. Su paso desde los dormitorios a las áreas de alimentación es todo un espectáculo de la naturaleza que no te puedes perder. Pero esta comarca tiene aún más, apunta.



SIGUE ESTOS SENCILLOS CONSEJOS

01 A TU AIRE

En Birdingextremadura.com encontrarás los detalles de una ruta ornitológica por la comarca, ideal para hacer en coche en un día.



Descarga la APP

Birding in Extremadura, una completa aplicación para conocer las aves en Trasierra Tierras de Granadilla.



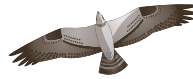
02 BUSCA EL HÁBITAT QUE MÁS TE PEGUE

Toma nota: en los olivares podremos ver al alzacola rojizo; en la dehesa grullas y búhos reales; en el pinar el chotacabras pardo y el reyezuelo sencillo; en roquedos buitre leonado, alimoche, halcón peregrino, roquero solitario o cigüeña negra; en bosques caducifolios azores o abejeros europeos; y en la sierra currucas, collalba gris y la mayor de nuestras rapaces, el águila real.

04 POR SIEMPRE JAMÁS, EL EMBALSE DE GABRIEL Y GALÁN

Está catalogado como Zona de Especial Protección para las Aves (ZEPA). Si quieres ver el paso de las grullas sobre tu cabeza o aves acuáticas, apunta este sitio.

LOS REYES DE LA COMARCA



UN ÁGUILA MUY PESCADORA

Gabriela (*Green-J*, como la conocen en su país), una hembra escocesa de esta especie, ha pasado cerca de 20 inviernos en este embalse.



AVIFAUNA ACUÁTICA, PLIS

Además de grullas, en la comarca abundan las aves acuáticas como ánade rabudo, pato cuchara, silbón europeo, ánade friso y azulón.



MI QUERIDA CIGÜEÑA NEGRA

Si quieres verla acude a las dehesas y pinares que rodean el embalse de Gabriel y Galán. Son el refugio de nuestra huidiza ave.



ÁGUILA REAL SOLO HAY UNA

Es la mayor de las águilas europeas, muy robusta y poderosa. Mira bien, porque aquí le gusta anidar en grandes árboles y salientes rocosos.

Hola Maricarmen,
¿te apetece ir
a Granadilla?

Estaba deseándolo.
¡Bésame y vámonos!



La lista de todas las listas

LO MEJOR DE LO MEJOR, POR TEMÁTICAS

Te mostramos siete bloques temáticos en un alarde de técnica y síntesis. De un vistazo podrás ver “lo más de lo más” de cada sección: actividades para niños, planes para un fin de semana, gastronomía, senderos, cicloturismo y ornitología. *Yeahh!* Claramente le damos a **ACEPTAR**.

🔍 ME GUSTAN LOS LISTADOS



PLANES PARA UN FIN DE SEMANA A “TOMETÉ”

Si vienes lo tendrás fácil. Sincroniza tu agenda y apunta el itinerario que hemos preparado para ti tras días intensos de deliberaciones. Nos ha quedado *full*.



VIERNES · Llegada y derrape

Tarde · Embalse de Gabriel y Galán

La primera toma de contacto tiene que ser por todo lo alto: te recomendamos un paseo por El Anillo mientras atardece y las aves entonan su canto.



SÁBADO · Por siempre, Cáparra

Mañana · Cáparra, cruce de caminos

Para el segundo día otro plato fuerte, la ciudad romana de Cáparra y su centro de interpretación. Difícil de superar.

Tarde · Los pueblos de la comarca

Zarza de Granadilla está de moda y un sitio estupendo para comer. Toca coger el coche y visitar la comarca.



DOMINGO · Últimos planes

Mañana · Villa de Granadilla

Un sitio top: Granadilla. Castillo, muralla y un paseo por sus calles.

Mediodía · Un paseo en barco

Las empresas ofrecen idílicos paseos en barco por el Gabriel y Galán.

HÁGASE UN FAVOR Y COMA EN CUATRO SENCILLOS PASOS

Productos y tres platos típicos. Así somos, con tal de dártelo *picadito* hemos tenido que simplificar la amplia gastronomía de la comarca.



JORNADAS DEL CERDO

En Santibáñez el Bajo le hacen una fiesta todos los años. Degustaciones del cerdo ibérico, bebidas variadas y mucho ambiente.



FIESTA DE LA MACHORRA

Fiesta en Cabezabellosa que honra a los productos de la huerta y la ganadería típica de la zona. ¡Pues voy!



CARNES DE CERDO Y CABRITO

Y se me olvidaba, también ternera. A la brasa o también a la plancha son un manjar que aquí no debes desaprovechar. Le doy de Ok.



PRODUCTOS ESTRELLA

Te pasamos la lista de la compra: vino, dulces, cerveza artesana, queso de cabra, aceite de oliva, dulces y setas. ¿Listo?

CUANDO LOS NIÑOS SON LOS QUE DECIDEN

Seis actividades que sabemos que marcarán para bien la infancia de tus chiquillos. Al trote, caminando o en bici.



Modo explorador

Busca los grabados rupestres de la Piedra de la Rueda cerca del puerto del Gamo, en Mohedas.



Villa de Granadilla

Un pueblo ideal para despertar sus sentidos. Tiene castillo, muralla y sitios donde esconderse.



Floralia y Cáparra

Si hay una fiesta donde lo pasarán en grande, seguro, es en Floralia. Juegos, recreaciones teatrales...



Al agua, grumete

En piragua o buscando las piscinas naturales fluviales, en Santa Cruz de Paniagua, La Granja y La Pesga.



Un árbol singular

En Cabezabellosa está el Árbol Singular Roble del Acarreadero. Con sus dimensiones alucinarán.



Avistamiento de aves

Por allí las grullas, por acá el mirlo, más allá los buitres y milanos. Con prismáticos la vida es divertida.

ORNITÓLOGOS DEL MUNDO, EL PARAÍSO ESTÁ AQUÍ

Tu *checklist* de aves se verá reducida en la comarca. Encontrarás a la esquiva cigüeña negra, el presumido alimoche o la triple “C”: curruacas, collalbas y colirrojos. ¿Vamos?



EL SHOW DE LA GRULLA

Si tu visita es en otoño o invierno las grullas son un valor seguro y un espectáculo inolvidable. ¿Dónde? Embalse de Gabriel y Galán.



PUNTO DE OBSERVACIÓN

El centro deportivo “El Anillo” es un excelente punto para observar grullas, gaviotas, gansos, anátidas, cormoranes o el águila pescadora.



CONTRATA UN GUÍA LOCAL

Contacta con las empresas locales para practicar rutas en 4x4 que te lleven a lugares inaccesibles. Para toda la familia.



APP BIRDING IN EXTREMADURA

Listado completo de **150 aves, sonidos, imágenes, hábitats** y las mejores **rutas** para practicar el *birding* en Extremadura.

VIAJAR EN CAMPER Y CARAVANA MOLA. CASOS PRÁCTICOS:

El *caravanning* y el *camper* están en auge, según estudios recientes. Te damos 6 pistas para gozarlo con la casa a cuestas.



Cáparra y Granadilla

Dos de los sitios más visitados de la comarca y, además, con amplios espacios para estacionamiento.



Área de caravanas

La más cercana (20 km) está en Baños de Montemayor, en el Valle del Ambroz. 24 horas.



Especial BBQ

Las barbacoas son un clásico, pero atentos a las limitaciones para hacer fuego en época estival.



Una parada

El Anillo tiene amplios aparcamientos y es la mejor forma de acceder a la orilla del Gabriel y Galán.



Dónde aparcar

Como cualquier otro vehículo podrás aparcar en los sitios donde esté permitido el estacionamiento.



Consejos útiles

Los únicos lugares permitidos para la acampada son los campings o zonas habilitadas.

CICLOTURISMO Y MTB COLLECTION PRESENTA

Llantas de aluminio, cuadro de fibra de carbono, trócola de grafeno... Los materiales importan, pero no te olvides de parar, beber y comer. Estás en Trasierra.



TRAIL DE TRASIERRA

20,7 km de pura adrenalina. De dificultad difícil, atraviesa campos de cultivos y dehesas al por mayor.



POBLADO DE GRANADILLA

De 18,31 km para ser exactos. Es una de las más atractivas al pasar por El Anillo y el poblado de Granadilla.



RUTA DEL VALLE SOTRIL

Ruta circular de 30,5 km que une El Anillo con las poblaciones de Cerezo, Ahigal y Guijo de Granadilla. Recuerda: Sotril.



RUTA VÍA DE LA PLATA

Es la reina de las rutas. La Vía de la Plata atraviesa de sur a norte la comarca a través de 20 km de rico pedaleo.

SENDEROS Y RUTAS PARA PONERSE LAS BOTAS

¿Qué llevar en la mochila? Mapa, bocadillo, una muda, agua y bota de vino. Por los senderos no te preocupes, ya los ponemos nosotros. Venga, te los resumimos en cuatro.



CAÑADA REAL SORIANA (GR-10)

Dividida en dos etapas (28,6 y 23 km), es una de las grandes rutas de la comarca y de las más completitas. Yo que tú la haría.



CAMINO DE VESPASIANO (PR-202)

Una ruta evocadora de gran belleza. Cruza, a través de 14 km, Villar de Plasencia con la ciudad romana de Cáparra. *Top!*



CAMINO DEL POETA (PR-GC 201)

Una ruta que rinde homenaje al gran poeta J. María Gabriel y Galán. 14,6 km entre Guijo de Granadilla y el yacimiento romano de Cáparra.



DEHESA DE SANTIBÁÑEZ

Te la presentamos: 10,8 km, circular, mucha dehesa y con inicio y llegada a Santibáñez El Bajo. ¿Nos vamos?

Granadilla, Cáparra... ¿y el Anillo para cuando, Luis?

Mañana Carmen, está aquí al lado.



Especial 'Alégame el día'

EXPERIENCIAS QUE PUEDEN CAMBIARTE LA VIDA

La comarca no puede resumirse solo en diez experiencias; si vienes lo verás. Llegó la hora de poner en práctica lo aprendido, las hemos seleccionado para ti convencidos de que lo pasarás en grande.

It's time to travel!

Q EXPERIENCIAS TOP



01

Una visita imprescindible

VILLA DE GRANADILLA

¡Qué no te lo cuenten! Granadilla es una de esas poblaciones medievales que no dejan indiferente. Descubre por qué fue deshabitada y recorre la muralla que la rodea.



02

Una actividad

EMBALSE DE GABRIEL Y GALÁN

Ver grullas en otoño e invierno o actividades náuticas y acuáticas en primavera y verano. ¿Qué prefieres? Lo mejor es volver para no tener que elegir.



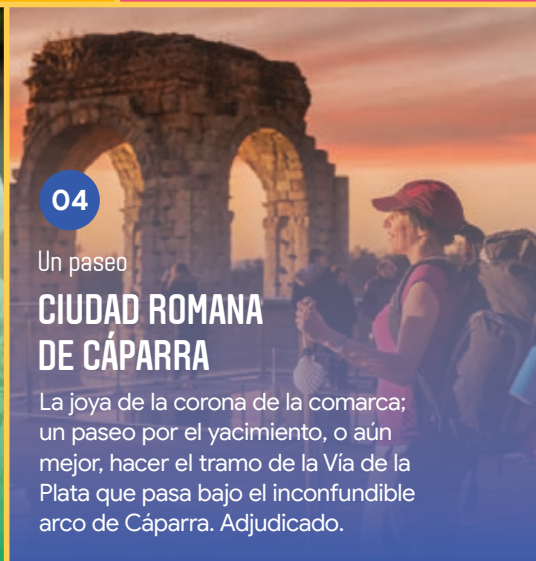
03

Un descubrimiento

PRIMAVERA VIVA

Y bien viva que la mantienen. Durante la primavera en todos los pueblos de la comarca se organizan actividades a tutiplén. Visita la web.

→ www.cedercaparra.es



04

Un paseo

CIUDAD ROMANA DE CÁPARRA

La joya de la corona de la comarca; un paseo por el yacimiento, o aún mejor, hacer el tramo de la Vía de la Plata que pasa bajo el inconfundible arco de Cáparra. Adjudicado.



05

Un atardecer

CENTRO EL ANILLO

Por favor, no confundir con Frodo y La Comunidad del Anillo. Esto va mas allá. ¿No? Pues haz la ruta que rodea al centro mientras atardece en el embalse de Gabriel y Galán. ¡Experiencia total!

06

Una experiencia

ROBLE DEL ACARREADERO

Con ustedes el roble melojo: 500 años de antigüedad, 25 m de altura y 6 m de diámetro de tronco. Dicen que es capaz de cobijar a más de 1000 cabezas de ganado.

07

Un sendero

LA VÍA DE LA PLATA

Si peregrino, la Vía de la Plata atraviesa la comarca y pasa por uno de sus puntos más emblemáticos, el arco y yacimiento de Cáparra. ¿Quieres más?

08

Un evento

FLORALIA

Madre de las flores, ven, que has de ser festejada con juegos y regocijos. Así se abre la fiesta romana de la primavera en Cáparra. Recreaciones, mercado...

09

Un espacio expositivo

CENTRO DE INTERPRETACIÓN CIUDAD ROMANA DE CÁPARRA

Todo en uno: por un lado el propio yacimiento de Cáparra, y por otro, un centro que lo interpreta con piezas, paneles, maquetas y proyecciones.

10

Un menú

¡A LA MESA!

Cinco productos: miel, aceite, vino, queso y cerveza artesana. Un secreto: la carne de cerdo, cabrito y ternera.

¡HOLA, SOY ANA! 😊

38/39



El consultorio de...

ANA MARÍA RUIZ, GUÍA TURÍSTICA

Del éxito "Ya no hay tomates que saben a tomates" llega el consultorio de Ana para dar luz a ésta y otras dudas.

UN SUPERALIMENTO

No sabemos si está en la categoría de superalimento, pero el queso de cabra es una institución aquí.

UNA EXPERIENCIA "TODO EN UNO"

Lo tengo claro, puedes combinar un paseo en piragua por la mañana y terminar en la villa de Granadilla.

CERO STRESS

Aconsejo a mis clientes que alquilen un barquito en el embalse Gabriel y Galán. Desestresa tela.

UNA ACTIVIDAD

Para los amantes de la pesca deportiva, el embalse de Gabriel y Galán es una perita en dulce.

ESPECIAL NIÑOS

Disfrutarán a tope en Granadilla, un baño en el embalse y terminar en el roble del Acarreadero.



A veces hay que salir
para encontrarse

INFORMACIÓN DE INTERÉS

Descubra los extraordinarios efectos que causa viajar a la comarca de Trasierra Tierras de Granadilla. Información, descargas y consejos útiles.

🔍 INFORMACIÓN TOP



DECÁLOGO DEL TURISTA RESPONSABLE

Prepara bien
el viaje

Hospedaje
con prácticas
sostenibles

Reserva
con criterio

Adiós
prejuicios

Apoya la
economía
local

Elige bien
el transporte

Minimiza
los residuos

Fotógrafo
responsable

Respeto por
la flora y
la fauna

Mézclate
con los
lugareños

OFICINA
DE TURISMO
DE ZARZA DE
GRANADILLA
Tel. 927 486 004
Zarza de Granadilla

CENTRO DE
INNOVACIÓN
DEPORTIVA
"EL ANILLO"
Tel. 681 270 543
Previa cita

CASA MUSEO
GABRIEL Y GALÁN
Guijo de Granadilla
Tel. 927 439 082

MUSEO VILLA
DE GRANADILLA
Granadilla
Tel. 927 014 974

SALA DE
EXPOSICIONES
Y MUSEO
ETNOGRÁFICO
"PROYECTO M"
Zarza de Granadilla
Tel. 927 486 215

CENTRO DE
INTERPRETACIÓN
DE LA CIUDAD
ROMANA
DE CÁPARRA
Guijo de Granadilla
Tel. 927 199 485

CENTRO DE
INTERPRETACIÓN
DE LA COMARCA
DE LA COMARCA
Poblado del Embalse
de Gabriel y Galán
Tel. 927 439 476

f @cedercaparra


www.trasierratierrasdegranadilla.es

Elijas la opción que elijas no olvides meter alguna de estas cosas en tu maleta o mochila:

- 01 GUÍA TURÍSTICA TRASIERRA TIERRAS DE GRANADILLA
- 02 NECESER, BAÑADOR, BOTIQUÍN BÁSICO, Y VARIAS MUDAS
- 03 LIBROS DE LECTURA
- 04 AÑADIR LOS PUNTOS DE INTERÉS A GOOGLE MAPS
- 05 GUÍA DE RUTAS PROVINCIA DE CÁCERES
- 06 CÁMARA O MÓVIL CON MEMORIA SUFICIENTE
- 07 BOLI Y LIBRETA PARA NOTAS



Descarga
o visualiza la
ruta en coche
por Trasierra
Tierras de
Granadilla



Comarca de Trasierra
Tierras de Granadilla
Meetingpoint

Provincia de Cáceres

It's happening!

Inicio Planazos Blogtrip

¡Que me voy!



Comarca de Trasierra
Tierras de Granadilla

Meeting point

🔍 IF NOT NOW, WHEN?



DIPUTACIÓN DE CÁCERES
ÁREA DE RETO DEMOGRÁFICO,
DESARROLLO SOSTENIBLE, JUVENTUD Y TURISMO

www.turismocaceres.org