

# Comarca de Valle del Ambroz



→ ESPECIAL BLOGTRIP,  
CON... PILAR ARMERO

*Brilla la vida en...  
Valle del Ambroz*

*Pág. 18*



→ EN PLAN  
NATURAL

*Si me das a  
elegir, elijo Ambroz*

*Pág. 26*



→ MANERAS DE VIVIR, CON...  
J.R. ALONSO DE LA TORRE

*El valle de la serenidad*

*Pág. 10*

*It's happening!*

+10 **BONUS**  
EXPERIENCIAS  
DE POSTÍN

**LA GRAN ESCAPADA**

**EL OTOÑO MÁGICO**

**LA JUDERÍA DE HERVÁS**

**PISCINAS NATURALES**

**TOP TERMALISMO**



DIPUTACIÓN DE CÁCERES  
ÁREA DE RETO DEMOGRÁFICO,  
DESARROLLO SOSTENIBLE, JUVENTUD Y TURISMO

# COMARCA DEL VALLE DEL AMBROZ

---

## **Edición**

Diputación de Cáceres  
[www.turismocaceres.org](http://www.turismocaceres.org)

## **Diseño y contenidos**

[www.laruinagrafica.com](http://www.laruinagrafica.com)

## **Impresión**

[www.graficasromero.com](http://www.graficasromero.com)

# ÍNDICE DE CONTENIDOS

La frase


*"Porque al final, no recordarás el tiempo que pasaste trabajando en la oficina o cortando el césped. Así que sube esa maldita montaña"*  
Jack Kerouac

Valle del Ambroz

## Meeting point

🔍 IF NOT NOW, WHEN?

Introducción	2
Mapa de situación	3
Blogtrip - Maneras de vivir	4
Blogtrip - Azul piedra	10
Blogtrip - Brilla la vida	18
Top eventos y museos	24
En plan natural	26
Lo mejor de lo mejor	34
Diez experiencias	38
Información de interés	40



*"Del Valle del Ambroz sale uno como nuevo. Pasear por el barrio judío de Hervás, regalarse un plan relax en el balneario de Baños de Montemayor o respirar un paisaje convertido en Fiesta de Interés Turístico Nacional son planes tan sencillos como reconfortantes"*



## Valle del Ambroz

# Manual de instrucciones

Aunque hay otras muchas, su fiesta más conocida (de Interés Turístico Nacional, por cierto) es el Otoño Mágico: rutas, gastronomía, teatro, música, setas... todo lo que puedas imaginar como otoñal y mágico, está aquí.


El Abedular del Puerto de Honduras, los Castaños del Corbiche y el Temblar y el Alcornoque de la Fresneda, componen el póker de ases de los árboles singulares de la comarca. Espectaculares.

La comarca de Valle del Ambroz, en el norte de la provincia de Cáceres, está conformada por los municipios de Casas del Monte, Segura de Toro, Gargantilla y Hervás al este, en la falda de los montes de Tras la Sierra; Abadía y Aldeanueva del Camino frente a ellos en el llano, hacia poniente, y Baños de Montemayor y La Garganta al norte, en la sierra de Béjar, el límite provincial con la vecina Salamanca.

Además de sus orígenes vetones, la identidad comarcal viene determinada por su asociación al histórico camino de la Vía de la Plata, enlace tradicional entre el norte y el sur peninsular, pues ligadas a este a su vez están las culturas que durante siglos pasaron por aquí, cuya huella perdura indeleble en las termas romanas de Baños de Montemayor o en el barrio judío de Hervás.

En cuanto a su increíble biodiversidad, está marcada por la inusual diferencia de altitud de su pequeño territorio, entre los 2200 y los 450 metros, lo que da lugar a bosques relictos de tejos y abedules, robles melojos y castaños, encinas y alcornoques según se desciende de las cumbres hasta los llanos adeshados. Un sinfín de aves forestales, abejeros europeos, mirlos acuáticos, mamíferos como el noctulo grande -el más corpulento de los murciélagos europeos- o el raro desmán ibérico, y reptiles como el lagarto verdinegro son algunas de las especies características de estos hábitats.

Así pues, historia, patrimonio, cultura, naturaleza, agua, termalismo, gastronomía, fiestas... Busque, compare, y si encuentra algo mejor, nos lo cuenta.

Localiza en la guía las actividades para niños a través de este símbolo → 



## CÓMO LLEGAR



Sin duda la opción que te ofrece más libertad para recorrer todos sus rincones es el coche. La comarca se encuentra al norte de la provincia y su red de carreteras permite recorrerla cómodamente en coche o moto.

## National Geographic

### Cuatro visitas imprescindibles por el Ambroz.

Hervás (antigua judería, el entorno natural y la oferta gastronómica), Aldeanueva del Camino (varios puentes romanos sobre el río Ambroz), Abadía (palacio de Sotofermoso) Baños de Montemayor (considerada una villa termal desde tiempos de los romanos).

## Elpaísviajero.com

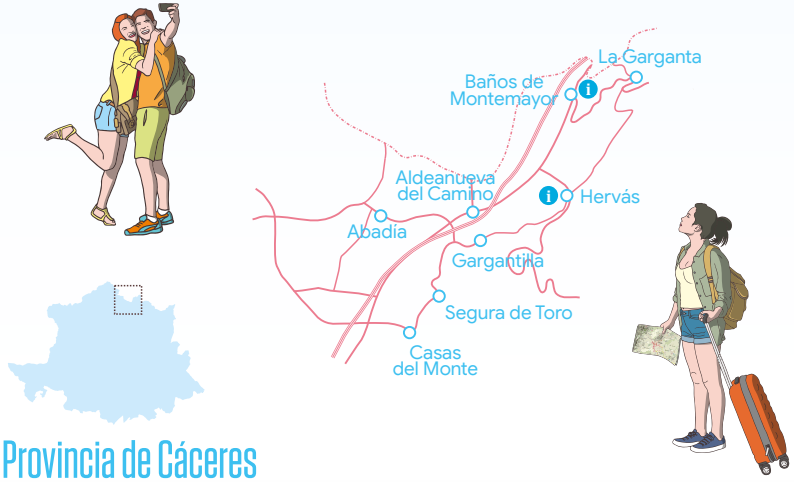
Tres días de puro Otoño Mágico. Más de 70 actividades, la mayoría gratuitas, propuestas por los ocho pueblos de esta comarca del norte de Extremadura. Hay rutas guiadas de senderismo, degustaciones de cocina tradicional, conciertos...

## Lavanguardia.com


### Hervás presume de su pasado judío.

El pueblo cacereño tiene una de las juderías mejor conservadas que existen.

## Are you really here? Mapa de situación




## Provincia de Cáceres



## No sin mis stories

Utiliza nuestros *hashtags* y comparte con la red social. Aquí te dejamos algunos *top* que puedes utilizar sin miedo:

#Coleccionamomentos  
#RinconesxDescubrir  
#ValledelAmbroz



El aeropuerto más cercano se sitúa en Badajoz, a 230 km. Otros recomendados son Madrid (290 km), Sevilla (380 km) o Lisboa (424 km).



La red de trenes Renfe comunica la provincia con las comunidades de Andalucía, Castilla-La Mancha y Madrid.



# BLOGTRIP: MANERAS DE VIVIR

#ValledelAmbroz #CarreterasPaisajísticas #CaminodeSantiago  
#Vía de la Plata #Hervás #Balneario #ExtremaduraTermal

---

## NATURALEZA

*Agua tonificante  
y bellos paisajes  
de montaña*

Pág. 06

---

## BÁSICOS

*Un paseo por  
los pueblos  
de la comarca*

Pág. 07

---

## DOS EJES

*El pimentón  
y la Vía de  
la Plata*

Pág. 08

---

## PARÉNTESIS

*Un pueblo con  
judería y mucha  
vida, Hervás*

Pág. 09

¿Te sorprendes del bullicio y ya no sabes qué decir? ¿Cambias las cosas de sitio? Pues descuélgate del estante; si te quieres venir, tenemos una plaza vacante.

José Ramón Alonso de la Torre no sabe si está en lo cierto, pero lo cierto es que está aquí y subraya en su diario las mejores páginas de la esencia de la comarca y su paisanaje: oficios y porvenir; modernidad y memoria; tradición, sabores y saberes. Esto es...

*Maneras de vivir.*

*If not  
now,  
when?*



“Los ocho pueblos del Ambroz regalan sensaciones de armonía, agua tonificante y bellos paisajes de montaña”



# EL VALLE DE

# LA SERENIDAD

Maneras  
de vivir

Por J.R. Alonso  
de la Torre

Escritor y articulista

Nuestro intrépido reportero y viajero incansable nos da las pistas imprescindibles para conocer la comarca.

[@JRAdeIatorre](#)



Un valle flanqueado por picos de más de 2000 metros

Baños de Montemayor  
y el turismo termal

La huella de la Vía de la Plata  
a su paso por el valle

Tierra de lobos en el  
pueblo de La Garganta





Barrio Judío  
(Hervás)



C. de interpretación de la Vía de la Plata  
(Baños de Montemayor)



“La Vía de la Plata ejerció de línea fronteriza en la Edad Media y todo lo que quedaba al oeste pertenecería al reino de León y lo situado al este, sería de Castilla”.

El valle del río Ambroz está flanqueado por picos de más de 2000 metros y vertebrado por la Vía de la Plata. A través de ella llegamos a Baños de Montemayor, villa termal dispuesta a lo largo de la carretera. Hoteles, bares, tiendas, vida... Y el balneario como centro e impulso de la economía local. Las termas ya existían 200 años antes de Cristo. Ahora hay un balneario clásico y otro moderno. Paseando por la carretera, se puede comprar popular artesanía local de castaño o conocer sus dos iglesias, una a cada lado de la carretera y antes pertenecientes a diócesis distintas: la de Santa María a Coria y la de Santa Catalina, hoy auditorio, a Plasencia.

Esta división tan curiosa procedía de la Edad Media y se repetía en Aldeanueva del Camino. Al repartirse estas tierras los reyes de León y Castilla, la Vía de la Plata ejerció de línea fronteriza y todo lo que quedaba al oeste pertenecería al reino de León y lo situado al este, sería de Castilla. Así, en Aldeanueva del Camino, Casas de Aldeanueva, pueblo situado a la izquierda de la carretera en dirección a Cáceres, perteneció a Castilla y a la diócesis de Plasencia, mientras que Aldeanueva del Camino, a la derecha de la Vía de la Plata, pasó a León y a la diócesis de Coria (actualmente diócesis de Plasencia).





Pero antes de llegar a Aldeanueva, nos demoramos en Baños paseando por la carretera, que desde que abrió la autovía, se ha convertido en una calle placentera con sus terrazas y las sillas de tertulia de hoteles centenarios como el fundado en 1878 por Jesús Becedas y Basilisa, cuyos retratos presiden la recepción. En aquel tiempo, era el mejor hotel de Extremadura. El otro hotel tradicional de Baños fue levantado en el primer tercio del pasado siglo por quien fuera cinco veces presidente del gobierno de la Segunda República: Alejandro Lerroux.

Antes de marcharnos de Baños, subimos al segundo pueblo más alto de Extremadura: La Garganta, situado a 1124 metros de altura, donde se conserva un interesante pozo de la nieve y un curioso corral de los lobos, además de contar con un Centro de Interpretación del Lobo.

De nuevo en la N-630, carretera adelante, hacemos parada en Aldeanueva del Camino, donde durante el siglo XVII se celebraba el mercado de ganado más importante de Extremadura. La industria del pimentón ha animado la economía del pueblo, por cuyo casco urbano pasa el Camino de Santiago y la Vía de la Plata, que cruzan el puente sobre la garganta de la Buitrera, de origen romano como otros puentes, miliarios, lápidas y estelas del municipio.

“La Garganta, situado a 1124 metros de altura, donde se conserva un interesante pozo de la nieve y un curioso corral de los lobos, además de contar con un centro de interpretación del lobo ibérico”.





A un paso de Aldeanueva, Abadía. Su bello puente medieval sobre el Ambroz conforma una de las gargantas más atractivas de la región. Aunque la estrella rutilante es su antigua abadía cisterciense de Sotofermoso, palacio de los duques de Alba desde 1444. En su tiempo, albergó los jardines renacentistas más bellos de España. Aún mantiene su esplendor vegetal y también la belleza mudéjar de su claustro.

Volvemos hacia atrás y buscamos Hervás, la capital turística, administrativa y de servicios del Valle del Ambroz. Hervás parece diseñado para recuperar la calma y el bienestar. En Hervás, cineastas, dibujantes, escritores, artistas, cinéfilos o profesores han encontrado su sitio: ese refugio envuelto en serenidad, con un clima agradable, donde la foto, la viñeta, el cuadro, el verso o el guion surgen con más facilidad. Los judíos se establecen en el pueblo en el siglo XV y acaban construyendo uno de los más bellos e importantes barrios hebreos de España.

Por una estrecha carretera local vamos a Gargantilla, que creció alrededor de majadas pastoriles levantadas por vecinos de La Garganta, que buscaban en estas laderas mejores pastos que los de sus altas montañas. Siguiendo por las faldas de la sierra, llegamos a Segura de Toro, cuyo nombre encierra también su tesoro: un verraco vetón, "el toro", que preside la plaza mayor. En las afueras, el fabuloso castañar de El Temblar. El viaje por el valle acaba en Casas del Monte, que tiene la villa romana de Granjuela en las inmediaciones y también fue fundado, en el siglo XV, por vaqueros de La Garganta en busca de buenos pastos.



Un nuevo color en el espectro  
cromático para ilustrar nuestros  
bienes de interés cultural:

# AZUL PIEDRA

#BienParada #OtoñoMágico #Sotofermoso #BañosdeMontemayor  
#Barriojudío #Hervás #Vía dela Plata #Termalismo

---

LA BUENA PARADA

*El Valle del  
Ambros es un  
paraíso*

Pág. 12

---

SOTOFERMOSO

*Decadencia y  
nostalgia en  
Abadía*

Pág. 11

---

BARRIO JUDÍO

*La identidad de  
Hervás en un  
puñado de calles*

Pág. 16

---

BAÑOS A LA ROMANA

*Las termas de  
Baños de  
Montemayor*

Pág. 17

An illustration of a town square. On the left, a building has a sign that says 'AYUNTAMIENTO'. In the center, there is a large, light-colored stone sculpture of a bull's head. To the right, there is a modern-looking building with a balcony. The background shows more buildings and a clear blue sky.

AYUNTAMIENTO

En esta original propuesta el ilustrador Agustín Gallardo nos introduce en algunos de los elementos patrimoniales más relevantes del Valle del Ambroz. “Azul piedra” se adentra en callejuelas, palacios, conventos y jardines de la mano de peculiares personajes que nos guían por la historia y la arquitectura de la comarca. No pierdas detalle de esta singular mirada que nos muestra un territorio lleno de curiosidades y color.



Verraco vetón  
(Segura de Toro)

*If not  
now,  
when?*



**Kitti Vass**

*Es de Budapest y por fin ha cumplido su sueño de visitar España. Aterizó en Sevilla y está recorriendo la Vía de la Plata en autocaravana de alquiler junto a su novio, Bela. El Valle del Ambroz les recuerda al norte de Hungría pero con un sol espléndido; lo están gozando.*

# LA BUENA PARADA

Por Agustín Gallardo



*Ilustrador y redactor de contenidos*



Jardín de Sotofermoso  
(Abadía)

## 1 La Vía de la Plata, el barrio judío, las termas romanas, Sotofermoso... y la Bien Parada. No hay mejor sitio para parar, queda claro.



El Valle del Ambroz es un paraíso, una buena parada, cualquiera que lo conozca lo confirmará; los montes de Tras la Sierra y la sierra de Béjar lo envuelven por el sur, el este y el norte mientras que se abre plácidamente hacia el llano por el oeste, ofreciendo unas puestas de sol que desde balcones naturales como Casas del Monte, son sencillamente sobrecogedoras. Digamos que lo tiene todo: bosques oscuros, cumbres nevadas, aguas cristalinas y un puñado de viejas piedras, madera y adobe que nos cuentan una historia tan antigua como sugerente: por ejemplo, y ya que hablamos de Casas del Monte, tanto esta población como su vecina Segura de Toro tienen su origen en asentamientos vetones, pueblos prerromanos de filiación celta que ocuparon buena parte del norte de la provincia de Cáceres, como recuerda aún en su plaza el toro de piedra que da apellido a Segura.

Roma dejó en el valle también su impronta, claro, y una ajetreada vida social a la sombra de la Vía de la Plata

que dio forma a Aldeanueva del Camino, localidad que como su propio nombre indica surge aneja a la vieja calzada. Y por supuesto a Baños de Montemayor, en cuyas termas romanas aún se puede quitar uno los sinsabores del día a día. Lo iremos viendo.

Pero la cosa no queda aquí; en la histórica localidad de Abadía -así llamada porque en origen fue una abadía cisterciense, la misma que dio lugar al palacio de Sotofermoso del que después hablamos- también nos encontramos con el convento franciscano de Nuestra Señora de los Ángeles de la Bien Parada, edificado en su mayor parte en el siglo XVII, que según dicen llegó a albergar nada más y nada menos que una facultad de Teología y Música. El sitio es precioso y el edificio magnífico, y aunque actualmente está en estado de ruina consolidada, su reciente protección como bien de interés cultural invita a ser optimista a propósito de su recuperación; que la Bien Parada nos ampare.

## → Sotofermoso

Pues hablemos entonces de Sotofermoso, que como ya hemos contado fue en origen una abadía cisterciense, aunque para ser más fiel a la historia que se cuenta de Abadía, parece ser que en realidad primero fue una fortaleza templaria. El caso es que en el s. XV, junto a buena parte del



Ambroz y Tierras de Granadilla, pasó a manos de la Casa de Alba, abandonando sus funciones religiosas para convertirse en palacio de tales señores, llegando a la postre a ser un centro cultural y artístico de gran relevancia por el que pasaron eruditos italianos y flamencos, personajes nacionales de la talla de Lope de Vega y Garcilaso de la Vega o monarcas como Fernando el Católico, quien por lo visto aquí decidió su sucesión poco antes de morir en Madrigalejo camino de Guadalupe.

El patio mudéjar del edificio, perimetrado de arcos de herradura túmida sustentados sobre pilares labrados con decoración escultórica y con una galería superior de arcos escarzanos con los escudos de la Casa de Alba en sus esquinas, es sencillamente fantástico. Pero quizá el elemento diferenciador del conjunto sea el jardín renacentista; un crisol de construcciones, esculturas, pinturas y estucos, con diferentes especies de plantas y árboles, ingenios de agua, cenadores y fuentes, concebi-

do a mayor gloria del gran Duque de Alba. Su aire decadente y nostálgico no deja indiferente, pues a pesar de estar protegido como Bien de Interés Cultural -igual que el palacio, aunque en este caso con la figura de jardín histórico- por desgracia se encuentra muy deteriorado y solo quedan vestigios de lo que debió ser. Sea como fuere, hay que tener en cuenta que el conjunto solo puede visitarse los lunes, excepto festivos, de diez a once y cuarto de la mañana.

## → Barrio Judío de Hervás

Fue declarado en 1969 Bien de Interés Cultural con categoría de Conjunto Histórico, y está integrado a su vez en la Red de Juderías de España Caminos de Sefarad; un sugerente conjunto de calles y plazas de trazado abigarrado herencia de la comunidad judía establecida en Hervás, principalmente entre los siglos



## Nick Buchanan

### La vuelta al mundo

*Nick es de Melbourne y ha cogido un año sabático para dar la vuelta al mundo. Ha llegado al Valle del Ambroz y amablemente ha contestado nuestra encuesta:*

### Una foto

Un *selfie* en el barrio judío, por supuesto. En Australia no hay nada parecido.

### Una visita imprescindible

Sotofermoso. No sé, es como viajar en el tiempo. ¡Aunque solo abre un día!

### Una recomendación

Ir andando de Hervás a Baños de Montemayor por la antigua vía férrea. Un paseo increíble.

### Un encuentro inesperado

Las termas romanas. Es una gozada, toda una sorpresa. ¡Y cómo te deja la piel!



## A remojo

*Nick ha visto muchas cosas por el mundo, pero el Valle del Ambroz le ha impresionado. Ha descubierto la oferta termal de la comarca y tras probar las termas de Baños de Montemayor ahora se dispone a repetir en Hervás, no sin antes pasear por el barrio judío. ¡Al agua Nick!*





## María León

*Tiene una librería en Salamanca y tras la intensa campaña de Navidad ha cogido unos días para descansar. Ha elegido Baños de Montemayor para disfrutar de sus aguas termales y del entorno. El acierto ha sido total, está encantada.*



Caldarium de las termas romanas  
(Baños de Montemayor)

→ XIV y XV, hasta que se produce su expulsión debida al Edicto de Granada promulgado por los Reyes Católicos. El barrio ocupa la ladera noreste de la colina que desciende desde la iglesia de Santa María de Aguas Vivas, que preside desde lo alto la localidad, y llega hasta la orilla del río Ambroz. Conserva numerosos elementos tradicionales de la arquitectura típica serrana, en la que el castaño asoma en vanos y balcones, entramado con adobe y dando forma también a portales. Otra característica que llama mucho la atención de quienes lo recorren es el uso, poco habitual por otros lares, de la teja árabe en vertical como aislante para las paredes de las casas de las abundantes lluvias de la zona.

Además de sus innegables atractivos patrimoniales, Hervás tiene una intensa vida cultural y una propuesta gastronómica de lo más interesante, lo que ha convertido a la localidad en uno de los destinos turísticos más visitados de la provincia. Pasear por sus calles hasta la hora de comer y despacharse después una carne asada acompañada de las excelentes setas de la zona, no tiene cotejo.

## → Baños a la romana

Que los romanos eran gente lista no nos cabe duda y que a su visión cosmopolita y civilizadora debemos en buena parte los avances de la

humanidad, tampoco. Entre otras muchas cosas ellos inventaron el *caldarium*, una sala de termas donde se tomaba el baño caliente que a la postre los árabes copiarían de Bizancio, el Imperio Romano de Oriente, construyendo en sus medianas baños públicos, o *hammam*, similares aunque algo más modestos. También estaba el *frigidarium*, donde se tomaba el baño frío, y el *tepidarium* donde se hacía lo propio con agua templada, alternando siempre esta última entre la fría y la caliente para no notar mucho el *shock*.

Pues bien, en Baños de Montemayor, la antigua *Aqua Caprense*, permanecen estas estructuras, y lo mejor de todo es que están en perfecto estado de uso y abiertas al público; exvotos, aras dedicadas a ninfas acuáticas y abundante epigrafía latina, nos dicen que estas fuentes termales eran utilizadas ya en el siglo II a.C. por militares, funcionarios y población hispano romana que encontraban alivio y bienestar en estas aguas sulfurosas que emanaban formando una laguna. Su temperatura de surgencia es de 43° C y están indicadas principalmente para procesos reumatológicos, artrosis, artritis o afecciones del aparato respiratorio, siendo además tonificantes y embellecedoras de la piel. El agua proviene de dos manantiales próximos entre sí llamados Columna y Arqueta. Todo muy sugerente.





# BLOGTRIP: BRILLA LA VIDA

#ValledelAmbroz #CarreterasPaisajísticas #LosConversos #Lobos  
#Vía de la Plata #Hervás #Balneario #Judería #Dulces #Otoño Mágico

---

## IMPRESINDIBLE

**Un paseo por el barrio judío de Herrás**

Pág. 21

---

## GASTRONOMÍA

**Ahí ran: dulces sefarditas y los asados de carne**

Pág. 21

---

## EXPERIENCIAS

**Entra en examen: Otoño Mágico y Los Conversos**

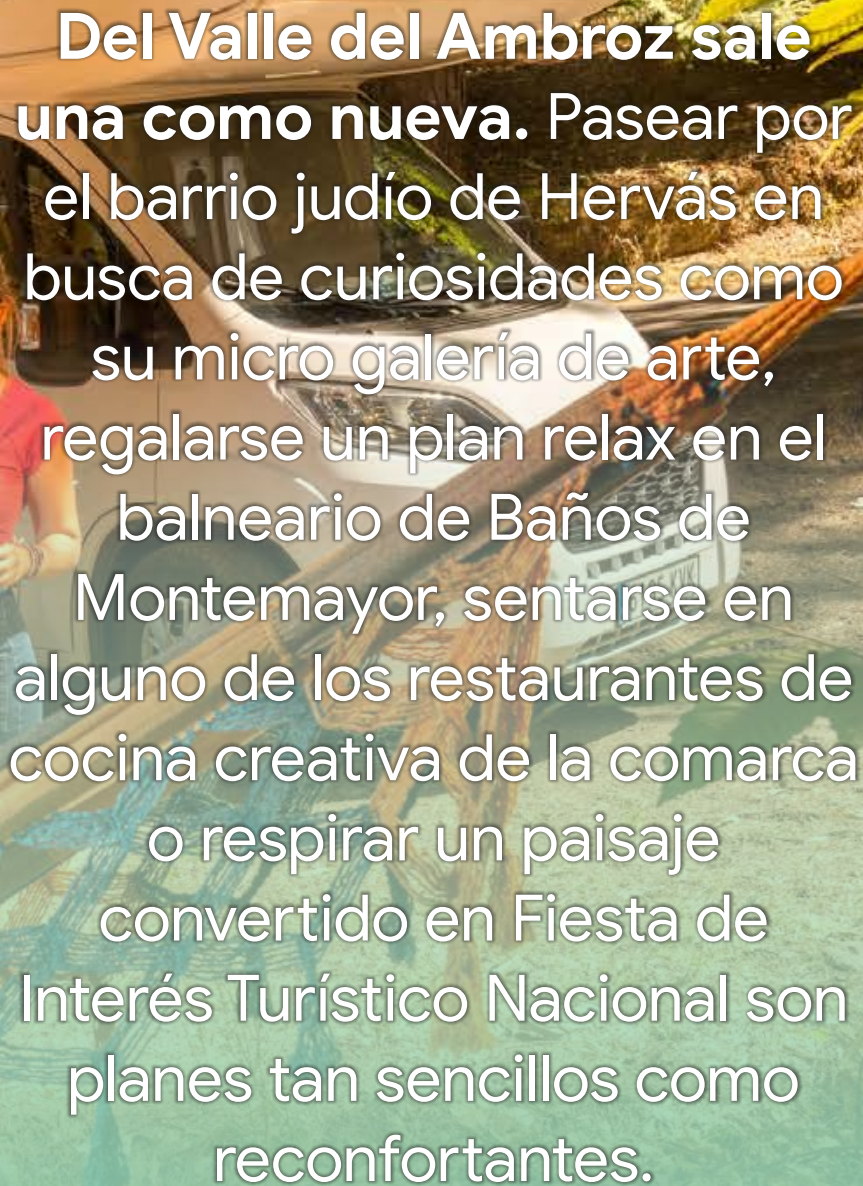
Pág. 22

---

## IMPRESINDIBLES

**Pilar nos apunta cuatro experiencias básicas en la zona**

Pág. 23



**Del Valle del Ambroz sale una como nueva.** Pasear por el barrio judío de Hervás en busca de curiosidades como su micro galería de arte, regalarse un plan relax en el balneario de Baños de Montemayor, sentarse en alguno de los restaurantes de cocina creativa de la comarca o respirar un paisaje convertido en Fiesta de Interés Turístico Nacional son planes tan sencillos como reconfortantes.

Pilar nos descubre la comarca en clave *lifestyle*. Sus rincones favoritos, gastronomía, eventos TOP... ¡Apunta!

@piarmero



# BRILLA LA VIDA EN...

## Valle del Ambroz

Por Pilar Armero

Periodista y blogger



“El gran evento de la comarca es el Otoño Mágico, Fiesta de Interés Turístico Nacional. Se celebra todo el mes de noviembre con actividades culturales, de naturaleza y gastronómicas en todos los pueblos de la comarca”.



¡Atención micólogos!  
Aquí hay setas

Un paseo por la  
judería de Hervás

Una pastelería sefardi:  
orejas de haman, alfajores...



Arquitectura tradicional del Valle del Ambroz



Dar un paseo por el barrio judío de Hervás es como participar en una gymkana. Una de ellas es La Cabina, una micro galería de arte de tan solo un metro cuadrado, acondicionada en una antigua cabina de teléfono que se recuperó para este uso a través de *crowdfunding*. Sin duda, un punto del recorrido en el que tomarse una foto con la que sorprender después al personal.

## EN BUSCA DE LA MENORÁ

Busca también la *menorá*, el candelabro judío de siete brazos de la pastelería sefardita de Hervás. Aunque lo mismo llegas antes por el olor de su horno, del que salen delicias como las orejas de Haman, una pasta avainillada y con toque de naranja que se rellena de semillas de amapola, pasas o chocolate. Alfajores, *maamul* de dátiles y nueces o roscas de sésamo son otras lindezas de este obrador en el que se imparten talleres de pastelería.

La nariz te conducirá también hasta los populares asadores hervasenses, que comparten mapa gastronómico con restaurantes de cocina innovadora y cuidada decoración. En muchos de sus platos está ese legado judío que Hervás recrea cada verano con Los Conversos, una obra de teatro que se representa en el paraje de la Fuente Chiquita, junto al río Ambroz. Participan en ella más de un centenar de vecinos que se meten en el papel de los judíos que se convirtieron al cristianismo para evitar la expulsión a la que obligaron en 1492 los Reyes Católicos. Es una auténtica fiesta, con mercado, talleres y actividades para todas las edades.



Restaurantes de cocina  
innovadora y cuidada decoración


Baños de Montemayor y  
sus baños termales romanos

Tierra de lobos en la  
localidad de La Garganta



## ¡AVE, BAÑOS!

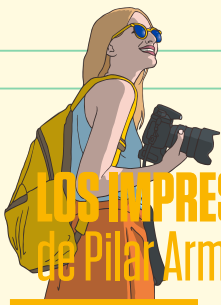
Otra cita lúdica con la historia es Termarium en Baños de Montemayor, una fiesta de primavera en la que recupera el pasado romano de la que hoy es una de las cinco villas termales de España. Los vecinos crean ambiente convirtiéndose en gladiadores, senadores, adivinos... en una jornada durante la que se organizan visitas guiadas a las termas del siglo II antes de Cristo. Enfrente está el balneario moderno, puntero en tratamientos respiratorios y con un amplio catálogo de propuestas de salud y estética, ideal para regalarse un momento de relax. Una curiosidad es que es propiedad de todos los bañenses, que pueden utilizarlo gratuitamente.



Museo Pérez Comendador  
(Hervás)

No te vayas de Baños sin probar el *tomate al perico*, a base de rodajas de tomate finamente partidas sobre las que se vierte un majado de ajo, orégano, sal, aceite, vinagre y un pelín de agua. Ni sin comprar algo de cestería de mimbre o castaño, cuyo proceso de elaboración se da a conocer en el centro de interpretación de la Artesanía del Castaño. Junto a los de la Vía de la Plata y la Molinería, suman los cuatro que hay en el Valle del Ambroz.





## LOS IMPRESCINDIBLES de Pilar Armero



**El Museo Pérez Comendador-Leroux** de Hervás es un foco de la vida cultural del Valle del Ambroz. Acoge la obra del matrimonio de artistas Enrique Pérez Comendador y Magdalena Leroux, además de exposiciones, conciertos y conferencias.



La comarca es rica en **cerezas, ciruelas, fresas, castañas y nueces**. Con estas últimas se prepara el nuégado, un dulce típico sefardí, que en 2015 entró en el Guinness de los récords de la mano de Hervás, donde se hizo el más grande del mundo con obleas de dos metros de diámetro.



La Covatilla, estación de esquí de Castilla y León. Es la más cercana a Extremadura y está a solo 33 km del Valle del Ambroz.



En otoño busca sitio entre Abadía y Granadilla para escuchar la berrea.

## TIERRA DE LOBOS

Una visita obligada es el centro de interpretación del Lobo en La Garganta, de cuya musealización se encargó Carlos Sanz, colaborador del popular Félix Rodríguez de la Fuente. Hay también un nevero, que es un pozo en el que se guardaba nieve para venderla como hielo llegado el buen tiempo y un corral de lobos, una trampa en la que se les hacía caer poniendo una oveja como reclamo.

Todo ello en La Garganta, el segundo pueblo más alto de Extremadura tras Piornal y si buscas nieve en invierno aquí la encontrarás. Es un magnífico balcón desde el que contemplar el Valle del Ambroz y su naturaleza explosiva, tanto que su Otoño Mágico es Fiesta de Interés Turístico Nacional. Se celebra desde finales de octubre hasta primeros de diciembre con actividades culturales, de naturaleza y gastronómicas en todos los pueblos de la comarca.



Pozo de la nieve  
(La Garganta)

# 10 MOMENTOS INSTAGRAMEA

Cariño, ¿has traído la guía turística?

...¡Ups!



## Porque yo lo valgo EVENTOS Y MUSEOS PARA DESCUBRIR EL VALLE DEL AMBROZ

Atento a la jugada; aquí tienes el top ten de los eventos y museos del Valle del Ambroz. La mejor manera de conocer sus tradiciones, sus productos, sus costumbres y, sobre todo, a su gente.

La diversión está totalmente garantizada.



01



Otoño Mágico

En toda la comarca



149k likes

Todos los otoños son bonitos, pero en el #Ambroz son mágicos. Declarado de Interés Turístico Nacional.

02



Centro de interpretación Artesanía del Castaño



→ Baños de Montemayor

47k likes

Una artesanía, la del #castaño, que se ha mantenido durante generaciones. Todo a mano: cestas, muebles...

06



Centro de interpretación Vía de la Plata



→ Baños de Montemayor

127k likes

La misma casa donde está ubicado ya merece la pena. Si le añades la Vía de la Plata su visita es obligada.

07



Los Conversos Hervás



45k likes

Conversos; aquellos judíos convertidos al cristianismo. En #Hervás se les dedica una fiesta de gran interés. 🥰

# ABLES DEL VALLE DEL AMBROZ

## Top Eventos y museos



Ruta de los Bosques del Ambroz



03



→ La Garganta, Hervás, Gargantilla y Segura de Toro

24k likes

Englobado dentro del #Otoño Mágico tiene lugar una de las rutas senderistas más mágicas del valle. 😊



C.I. del Lobo Ibérico y Pozo de la Nieve



04



→ La Garganta

365k likes

La Garganta te espera con un plan perfecto: el centro del #Lobo ibérico, el corral de los lobos y un pozo de nieve.



Los Paporros

La Garganta



05



1,2k likes

Romería realizada por muchos jóvenes a caballo, su objetivo es llegar al santuario del Castañar de Béjar.



Museo Pérez Comendador



08



→ Hervás

98k likes

Lo tiene todo: las #esculturas de Pérez Comendador y las #pinturas de su mujer, Madeleine Leroux. ¿Vienes?



Termarium

Baños Montemayor



09



895 likes


Mercado, representaciones, ruta de la tapa romana, talleres infantiles, visitas guiadas... Pues sí, una fiesta romana.



Centro de interpretación de La Molinería



10



→ Baños de Montemayor

91k likes

Fue un antiguo molino utilizado por dos pueblos: Baños y La Garganta. Un paraje idílico, un río y un molino.

# EN PLAN NATURAL

Si me das a elegir, elijo Ambroz  
Never stop exploring

#ValledeAmbroz #OtoñoMágico #MTB #Senderismo  
#Birding #Micología #Astroturismo #PiscinasNaturales

---

## SENDERISMO

**Más de 20 senderos  
senalizados para  
Valle del Ambroz**

Pág. 28

---

## MTB FULL

**Rutas MTB  
con paisajes  
muy disfrutones**

Pág. 30

---

## 100% AGUA

**Piscinas  
muy naturales  
y pesca deportiva**

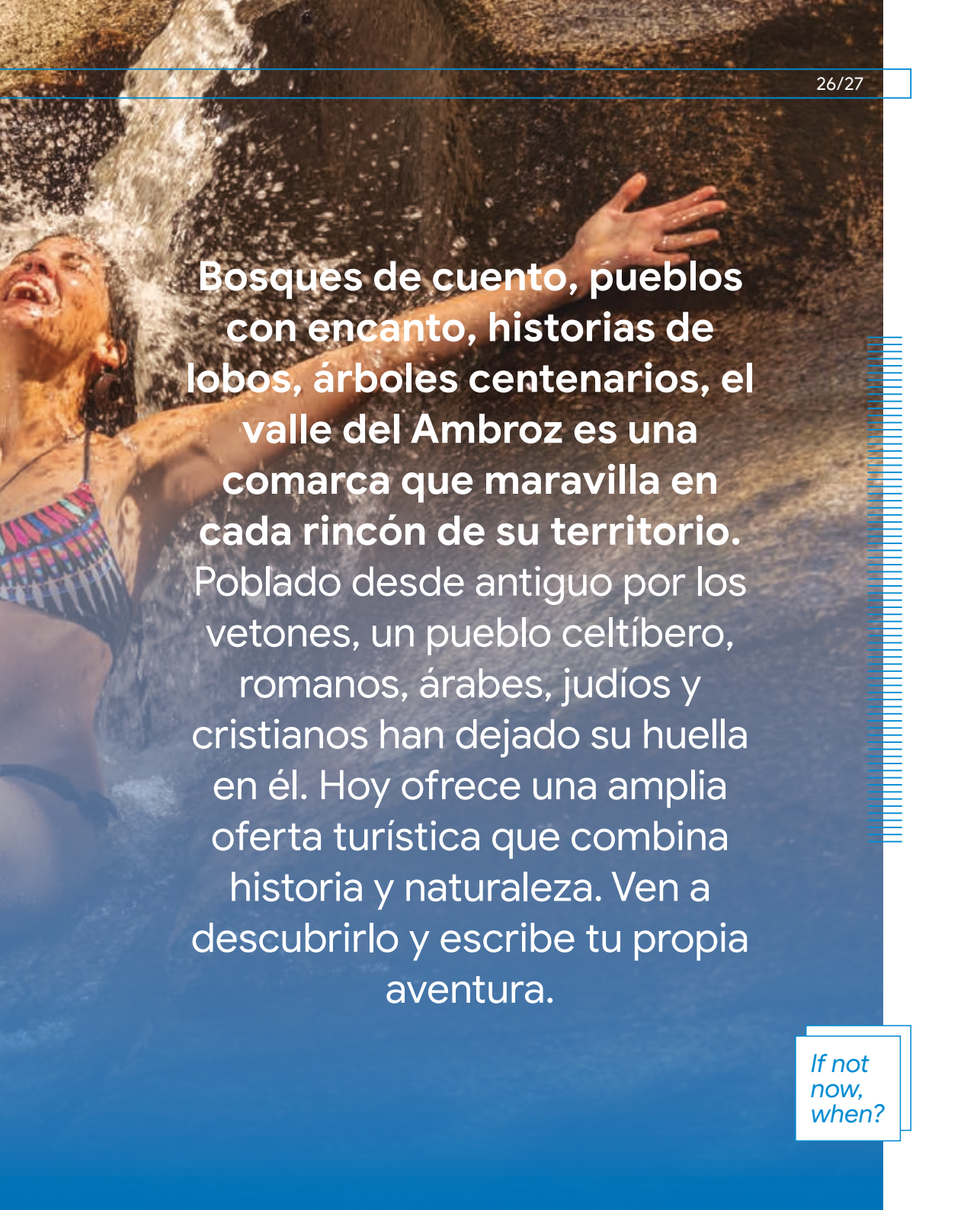
Pág. 32

---

## OTRAS EXPERIENCIAS

**Árboles singulares,  
astroturismo  
y micología**

Pág. 33



**Bosques de cuento, pueblos con encanto, historias de lobos, árboles centenarios, el valle del Ambroz es una comarca que maravilla en cada rincón de su territorio. Poblado desde antiguo por los vetones, un pueblo celtíbero, romanos, árabes, judíos y cristianos han dejado su huella en él. Hoy ofrece una amplia oferta turística que combina historia y naturaleza. Ven a descubrirlo y escribe tu propia aventura.**

*If not  
now,  
when?*



## SENDEROS EN DATOS

**+20**

Senderos homologados

**13**

Senderos locales (SL)

**10**

Senderos de Pequeño Recorrido (PR)

INFO+TRACKS



# AMBROZ: SIEMPRE EN EL CAMINO

*El Ambroz,  
siempre.  
¡Abierto 365  
días al año!*



El Valle del Ambroz está cruzado por la Vía de la Plata. Si la sigues, llegas hasta Santiago de Compostela. Pero no hace falta que camines tanto, la comarca te ofrece varios senderos homologados, aquí te recomendamos algunos.

Si te sientes con fuerzas, puedes hacer el PR-CC 37 Bosques del Ambroz de 22 kilómetros solo de ida. Transcurre por las localidades de La Garganta, el inmenso castañar de

Especial senderos

## LAS 4 RUTAS MÁS BUSCADAS

### 01 HISTORIAS DE LOBOS

El Nevero (SL-CC 97) rememora un antiguo negocio en La Garganta, el del hielo; aquí se almacenaba para su posterior venta. Muy cerca hay una antigua trampa de piedra para capturar lobos.

### 02 UN YACIMIENTO VETÓN

Lagares celtas (SL-CC 101), en Segura de Toro, de 5,6 km lleva hasta unas piedras que se cree usaban los vetones como lagar y a las ruinas de un antiguo castillo templario.

### 03 EL AGUA COMO COMPAÑÍA

El Moralejo (SL-CC 96), en Casas del Monte, conduce a este paraje a través de un robledal, que cruza la garganta Madrigala y el arroyo Clica.

### 04 DE CASTAÑO EN CASTAÑO

El Castañar (PR-CC 99) es una ruta circular de 14,8 km, por los castaños Gallego y del Duque, que parte desde Hervás .



Castañar Gallego  
(Hervás)

Hervás, Gargantilla hasta Segura de Toro, donde un verraco vetón recibe al caminante. Cada año, en las actividades del Otoño Mágico, se incluye esta ruta que es la más popular de la comarca y reúne a cientos de senderistas.

Por dehesas transcurre el SL-CC 95 o Convento de la Bien Parada, en Abadía, de 6 kilómetros. Además de las ruinas de este convento, tiene el aliciente del palacio de Sotofermoso, una de las mejores muestras de arte mudéjar de Extremadura. Pero las opciones no acaban aquí. Toma nota, senderista.



Acércate a algunos de estos recorridos con David Cachón en sus reportajes *The Cáceres Bike Adventure*

MTB COLLECTION

# CON LAS RUEDAS EN LA TIERRA

ACTIVIDADES TOP

## ALL-TERRAIN BIKE DESTINATION

Los numerosos caminos facilitan el desarrollo de esta actividad. La pista Heidi, de 33 km de recorrido y que cruza toda la sierra a más de 1100 metros de altitud, es una de las más populares. Discurre junto a varios pilones y tiene el aliciente de llevarte hasta la chorrera del arroyo de las Costeras, una preciosa cascada donde poder refrescarte. Y sí, su nombre proviene de la famosa serie infantil.

Pero no solo puedes seguir los pasos de Heidi, aquí te damos más pistas.

### VALLE DEL AMBROZ, DESTINO MTB

#### 01 INFORMACIÓN

Una interesante y atractiva red de rutas MTB con más de 200 km de caminos y sendas.

#### 02 DAME RUTAS

##### La bien parada - Circular

→ 5,8 km    ❤️ Baja

##### La Burila - Lineal

→ 14,3 km    ❤️ Media

##### Caminos arrieros - Circular

→ 5,7 km    ❤️ Baja

##### Vía de la Plata - Lineal

→ 22 km    ❤️ Baja

##### Pista Heidi - Circular

→ 33 km    ❤️ Media

##### Pantano de Baños - Circular

→ 12,2 km    ❤️ Media



TIME TO CYCLE

## LAS CLAVES DE UNA COMARCA MTB FULL



### UN SENDERO EUROPEO

El itinerario ciclista europeo **Eurovelo**, en su **ruta 1**, atraviesa esta comarca por un camino paralelo a la Vía de la Plata desde la localidad salmantina de Béjar.



### RECORRIDO HISTÓRICO

La **Vía Verde Ruta de la Plata** une las localidades de Jarilla con Béjar por el trazado del antiguo ferrocarril entre Sevilla y Astorga.



### POR DEHESAS Y FRUTALES

La **Burila**, de 14 km, une Aldeanueva del Camino con Segura de Toro. Un **antiguo camino** plagado de sorpresas MTB.



### UNA CARRERA MUY POPULAR

Dentro de las actividades del Otoño Mágico, se organiza una **marcha MTB muy popular de 42 km** a través de todo el valle, desde Hervás a Casas del Monte.

AVES DEL AMBROZ

## ORNITOLOGÍA: ¡YA TE VEO, PAJARITO!



El contraste de altitudes entre las dehesas y los puertos de montaña, junto a los bosques caducifolios que se extienden entre estos dos ecosistemas, crean un ambiente ideal para aves forestales como abejero europeo, gavián, azor, pico menor o trepador azul.

Pero además, las alturas favorecen la avifauna subalpina: pechiazul, papamoscas cerrojillo, roqueros rojos y solitarios, halcón peregrino... ¡A pajarear!



### DÉJATE GUIAR GRANDES RAPACES

Las dehesas del sur proporcionan un ecosistema muy diferente. Este es el espacio de caza de **las águilas culebreras** en verano y los **buitres negros**.



### EL GRAN BUCEADOR

El río Ambroz, gargantas y riachuelos son el hábitat del **mirlo acuático**, la única ave cantora que bucea de nuestra fauna.



### LA REINA DE LOS CIELOS

No es extraño ver volar sobre el valle a la reina de las alturas, el **águila real**. Sus más de dos metros de envergadura y su vuelo poderoso son todo un espectáculo.



# DISFRUTA DEL AGUA, ESTÁS EN EL AMBROZ

## EL AGUA DE LA VIDA

Si te gustan los baños en aguas revitalizantes, aquí tienes varias opciones, como garganta Ancha en Casas del Monte, en la zona más alta del pueblo y con área para niños. La de mayor tamaño de todo el valle es la de Abadía, sobre el río Ambroz, dotada con aparcamiento y merendero. A falta de una, Segura de Toro tiene dos piscinas naturales sobre la garganta Grande, dotadas con servicios de ocio. Y por último, en Gargantilla también hay una piscina con aguas cristalinas de la sierra.


## SIGA ESTOS SENCILLOS CONSEJOS

### 01 PARA LOS AFICIONADOS A LAS PISCINAS NATURALES

Es una obviedad decir que el valle del Ambroz tiene piscinas naturales para dar y tomar.

A lo largo del río Ambroz, y gracias también a las gargantas que lo alimentan, encontramos varias llenas de encanto y especialmente fáciles de llegar. Apunta, que no lo volveré a repetir: Casas del Monte, Segura de Toro, La Garganta, Abadía, Gargantilla... y así hasta mañana.

Elige bien el salto: de cabeza, a bomba, a carpa o a la pata coja. Si es que nos gusta pasarlo bien.





## 02 PARA LOS AFICIONADOS A LA PIRAGUA

¡Remad valientes, remad! Aquí lo importante es llegar y no caerse. Y como referencia tenemos el pantano de Baños de Montemayor, que nos ofrece dos posibilidades interesantes, por un lado, la pesca de la carpa, y por otro, los paseos en kayak. Aseguramos un buen rato de diversión.

## 04 PARA LOS AFICIONADOS A LA CAÑA... DE PESCAR

En algunos arroyos del valle se puede practicar la pesca sin muerte de trucha con mosca artificial. Y no acaba aquí la pesca, tenemos grandes embalses, ríos, guías especializados y peces, muchos peces. ¡Vamos allá! Señuelo, línea, carrete... ¿todo okay? Ahora toca lanzar la caña.

# OTRAS EXPERIENCIAS IMPRESCINDIBLES

## EL BOSQUE ANIMADO

La comarca cuenta con varios árboles singulares: **Alcornoque de la Fresneda** (400 años de edad), **Castaños del Temblar** (5 ejemplares de 700 años), **Castaño de la Escarpia** (800 años) y **Abedul del Puerto de Honduras** (500 ejemplares adultos).

## UNA CITA CON LAS ESTRELLAS

El **corral de los lobos** está recomendado por sus buenas condiciones para el astroturismo.

## RIQUEZA MICOLÓGICA

Todo el Valle del Ambroz es conocido por sus setas; su recogida está regulada, infórmate en las oficinas municipales.



Castaños del Temblar  
(Segura de Toro)

Paco, ¿has oído hablar del Otoño Mágico?

¡Claro! La luz del valle es única ¿Vamos mañana?



La lista de todas las listas

# LO MEJOR DE LO MEJOR, POR TEMÁTICAS

Te mostramos siete bloques temáticos en un alarde de técnica y síntesis. De un vistazo podrás ver “lo más de lo más” de cada sección: actividades para niños, planes para un fin de semana, gastronomía, senderos, cicloturismo y ornitología. Yeahh! Claramente le damos a **ACEPTAR**.

🔍 ME GUSTAN LOS LISTADOS



## PLANES PARA UN FIN DE SEMANA A “TOMETÉ”

Si vienes lo tendrás fácil. Sincroniza tu agenda y apunta el itinerario que hemos preparado para ti tras días intensos de deliberaciones. Nos ha quedado *full*.



**VIERNES** · Llegada y derrape

**Tarde** · De relax en Baños

Acertarás si decides pasar por Baños de Montemayor y sus termas romanas. Y si decides subir a La Garganta mejor que mejor: pozo de nieve, corral de los lobos...



**SÁBADO** · A propósito de Hervás

**Mañana** · Senderismo, la gran apuesta

Te damos dos propuestas para que te enamores del valle, la ruta por el Castañar Gallego o la Chorrera. Ya verás.

**Tarde** · Comida y a la Judería

Comer en Hervás es comer bien, apuesta por la carne, el zorongollo, setas, hornazos... y un paseo por la Judería.



**DOMINGO** · Últimos planes

**Verano** · Por las piscinas naturales

Tienes varias: Casas del Monte, Abadía, Gargantilla, La Garganta...

**Resto del año** · Castaños del Temblar

Con este paseo hacia estos castaños centenarios lo tendrás todo hecho.

# HÁGASE UN FAVOR Y COMA EN CUATRO SENCILLOS PASOS

Productos y tres platos típicos. Así somos, con tal de dártelo *picadito* hemos tenido que simplificar la amplia gastronomía de la comarca.



## LOS FRUTOS DEL BOSQUE

Castañas, nueces y, sobre todo, setas. En estos castaños, robles y alcornoques se encuentra su reino: niscalos, boletus, rebozuelos...



## MIGAS, POR FAVOR

Aquí cada cual lo elabora de una forma: con patatas, chorizo, torreznos, pimentón o ajo. Todas ellas con mucho fundamento.



## CALDERETA Y CARNES A LA BRASA

Si hay algo que caracteriza a los pueblos del Ambroz es el olor a candela, a brasas, a puchero. Te abre el apetito a cada paso que das.



## PRODUCTOS ESTRELLA

La carne es la reina de la gastronomía, pero también el embutido. Y el queso de cabra, el pimentón, el aceite de oliva virgen extra, los dulces sefardíes...

# CUANDO LOS NIÑOS SON LOS QUE DECIDEN

Seis actividades que sabemos que marcarán para bien la infancia de tus chiquillos. Al trote, caminado o en bici.



## Modo explorador

Para arqueólogos infantiles, **los lagares celtas** de Segura de Toro serán un descubrimiento.



## La Chorrera

Una ruta de apenas 5 km, y un destino del que siempre se acordarán: **el salto de agua de la Chorrera**.



## Afina la vista

Disfruta de las **aves más emblemáticas** del Valle del Ambroz y **dibújalas** en tu cuaderno de campo.



## Piscina natural

Apunta cuatro: **Casas del Monte, Segura de Toro, Abadía y La Garganta**. Ahora toca preparar bien el salto.



## Kayak o piragua

El **embalse de Baños** es el sitio indicado. Con una sesión de kayak te aseguramos que a las 21 h están en la cama.



## Otoño Mágico

Una fiesta donde los niños estarán como en el recreo: **teatro, pasacalles, fuegos artificiales...**

# ORNITÓLOGOS DEL MUNDO, EL PARAÍSO ESTÁ AQUÍ

Tu *checklist* de aves se verá reducida en el Ambroz. Encontrarás al esquivo mirlo acuático, la altiva águila real o la triple "C": carracas, chorritos y currucas. ¿Vamos?



## RIQUEZA ORNITOLÓGICA

Podrás ver **especies forestales** (gavilán, azor, trepador, arrendajo o agateador) y **de matorral** (currucas, escribano hortelano o totovía).



## EL REINO DEL MIRLO

Y no el común, que también lo hay, sino del **mirlo acuático**, la única ave cantora que bucea de nuestra fauna. Bucea, canta y vive feliz en el Ambroz.



## PUERTO DE HONDURAS

Punto de observación top para especies en migración y **águila real, roquero rojo y solitario, pechiazul o colirrojo tizón**.



## APP BIRDING IN EXTREMADURA

Listado completo de **150 aves, sonidos, imágenes, hábitats** y las mejores **rutas** para practicar el *birding* en Extremadura.

# CAMPER Y CARAVANING MOLAN. CASOS PRÁCTICOS:

El *caravaning* y el *camper* están en auge. Te damos 6 pistas para gozarlo con la casa a cuestas.



## Camping

Dos muy caravanistas, en Hervás el camping El Pinajarro y en Baños de Montemayor, Las Cañadas.



## Área de caravanas

En Baños de Montemayor hay una zona habilitada para caravanas. Abierta todo el año.



## Especial BBQ

Las barbacoas son un clásico, pero atentos a las limitaciones para hacer fuego en época estival.



## Una parada

La subida del puerto de Honduras es un desfile de paisajes y su cima una parada obligatoria.



## Dónde aparcar

Como cualquier otro vehículo podrás aparcar en los sitios donde esté permitido el estacionamiento.



## Consejos útiles

Un punto empleado por caravanistas para estacionar en Hervás es el parking de la Reconquista.

# CICLOTURISMO Y MTB COLLECTION PRESENTA

Llantas de aluminio, cuadro de fibra de carbono, trócola de grafeno... Los materiales importan, pero no te olvides de parar, beber y comer. Estás en el Ambroz.



## LA VÍA DE LA PLATA

Su nombre ya sugiere aventura. Pues sí, la Vía de la Plata atraviesa el Ambroz a través de 22 km. Buen viaje.



## PISTA HEIDI (PR-CC 38)

33 km de pedaleo circular en una de las rutas emblemáticas del Ambroz. Y sí, el nombre le viene de la serie de televisión.



## PUERTO DE HONDURAS

Una ruta exigente de 22 km con inicio y final en Aldeanueva del Camino. Y recuerda, a partir del puerto la bajada es cañera.



## PANTANO DE BAÑOS (PR-CC 40)

12,2 km circulares y de cadencia suave con tendencia a alzar la vista y recrearse del Ambroz. Pero cuidado con el agua.

# SENDEROS Y RUTAS PARA PONERSE LAS BOTAS

Flechazos a primera vista para que no te pierdas en sus más de 20 senderos homologados. Y además te proponemos 4 que son un primer. ¡Una locura!



## CAMINO DE LOS ARRIEROS (SL CC-92)

Antiguo camino de arrierros que une Baños de Montemayor y La Garganta en una ruta (4,3 km) entre castaños y robles.



## LA CHORRERA DE HERVÁS

Una de las rutas estrella del Ambroz. Puedes iniciarla desde el mismo pueblo o desde el embalse de Hervás. ¡Acertarás!



## BOSQUES DEL AMBROZ (PR CC-37)

La original consta de 22 km de belleza paisajística total. También puedes reducirla haciendo el castañar Gallego o el del Duque.



## EL MORALEJO (SL CC-96)

Circular y de 5,7 km a través de un robledal y dos cursos de agua, la garganta Madrigala y el arroyo Clica. Que el agua te acompañe.

Loli, estamos en octubre y ya es fin de semana ¿te apetece el Otoño Mágico?

¡Wow! Luis, me parece un plan fantástico



## Especial 'Alégrame el día'

# EXPERIENCIAS QUE PUEDEN CAMBIARTE LA VIDA

La comarca no puede resumirse solo en diez experiencias; si vienes lo verás. Llegó la hora de poner en práctica lo aprendido, las hemos seleccionado para ti convencidos de que lo pasarás en grande.

*It's time to travel!*

Q VALLE DEL AMBROZ



01

Una visita imprescindible

## OTOÑO MÁGICO

Más de 70 actividades en esta Fiesta de Interés Turístico Nacional. Senderismo, gastronomía, actividades infantiles, conciertos, teatro... Algarabía, mucha algarabía.



02

Un monumento

## TERMAS ROMANAS DE BAÑOS

El balneario romano de Baños de Montemayor es Bien de Interés Cultural. Si lo combinas con un fin de semana de relax volverás a casa como nuevo.



03

Un descubrimiento

## UN DÍA DE SETAS

Aquí se encuentran las cuatro más buscadas: boletus, amanitas, niscalos y rebozuelos. Aguza los sentidos, porque haberlas haylas.

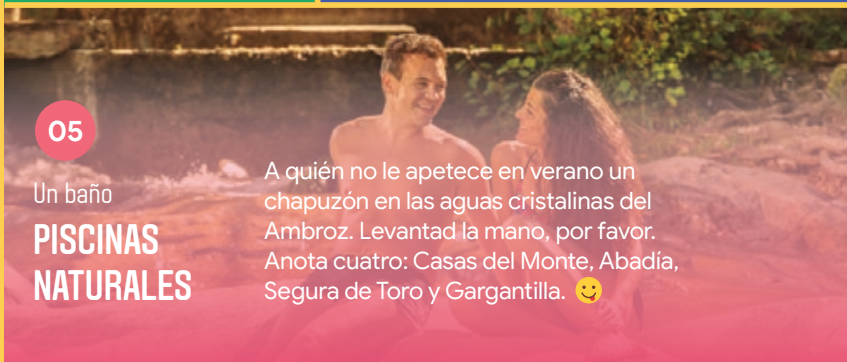


04

Un paseo

## BARRIO JUDÍO DE HERVÁS

Conjunto histórico y una de las juderías mejor conservadas de España. Calles estrechas y empedradas, entramados de madera, olor a chimenea, tascas de antaño. ¡Ideal en familia!



05

Un baño

## PISCINAS NATURALES

A quién no le apetece en verano un chapuzón en las aguas cristalinas del Ambroz. Levantad la mano, por favor. Anota cuatro: Casas del Monte, Abadía, Segura de Toro y Gargantilla. 😊



06

## Una experiencia ÁRBOLES SINGULARES

¿Tienes el día libre? Pues toma nota: Alcornoque de la Fresneda (400 años de edad), Castaños del Temblar (5 ejemplares de 700 años), Castaño de la Escarpia (800 años) y Abedular del Puerto de Honduras (500 ejemplares adultos).



El consultorio de...

## ANA MARÍA RUIZ, GUÍA TURÍSTICA

Del éxito "Ya no hay tomates que saben a tomates" llega el consultorio de Ana para dar luz a ésta y otras dudas.

### UN SUPERALIMENTO

Uno destaca por encima de todos, la seta en todas sus formas: boletus, níscalos...

### UNA EXPERIENCIA "TODO EN UNO"

Un día de setas y por la noche cierras el plan con las estrellas: tendrás el cielo ganado.

### CERO STRESS

Yo encuentro el equilibrio con la observación de aves. Aquí verás mirlos acuáticos y abejeros.

### UNA ACTIVIDAD

Senderismo y MTB lo copan todo, pero el kayak en el embalse de Baños se te quedará grabado.

### UN PLAN PERFECTO

Centro de La Molinería (Baños) y pozo de la nieve, corral de los Lobos y su centro (La Garganta).

07

## Un sendero CAMINO NATURAL VÍA DE LA PLATA

Sobre la plataforma del antiguo ferrocarril, la manera más atractiva y cómoda de andar o pedalear por la comarca.

08

## Una fiesta LOS CONVERSOS

Mercado artesanal, disfraces, visitas guiadas, exposiciones y sobre todo teatro. La historia de aquellos antiguos judíos de Hervás convertidos al cristianismo.

09

## Un espacio expositivo CENTRO DE INTERPRETACIÓN DE LA VÍA DE LA PLATA

La Vía de la Plata y el Ambroz son viejos amigos. Se conocieron hace mucho tiempo. Ese carácter arriero está muy presente en este centro.

10

## Un menú ¡A LA MESA!

Ahí van: patatas revolconas o escabechadas, zorongollo, carnes a la brasa, cabrito, cordero y, cómo no, setas.  
*¡I love you, Ambroz!*





A veces hay que salir  
para encontrarse

# INFORMACIÓN DE INTERÉS

Descubre los extraordinarios efectos que causa viajar a la comarca del Valle del Ambroz. Información, descargas y consejos útiles. Y recuerde, el verdadero equilibrio está en el movimiento. Así, sin más.

Q VALLE DEL AMBROZ



## DECÁLOGO DEL TURISTA RESPONSABLE

Prepara bien  
el viaje

Hospedaje  
con prácticas  
sostenibles

Reserva  
con criterio

Adiós  
prejuicios

Apoya la  
economía  
local

Elige bien  
el transporte

Minimiza  
los residuos

Fotógrafo  
responsable

Respeto por  
la flora y  
la fauna

Mézclate  
con los  
lugareños

**OFICINA DE  
TURISMO**  
Hervás  
Tel. 927 473 618

**OFICINA DE  
TURISMO**  
Baños de Montemayor  
Tel. 927 488 285

**MUSEO DE LA  
MOTO Y EL COCHE  
CLÁSICO**  
Hervás  
Tel. 927 481 206

**MUSEO PÉREZ  
COMENDADOR-  
LEROUX**  
Hervás  
Tel. 927 481 655

**C.I. DE LA VÍA  
DE LA PLATA**  
Baños de Montemayor  
Tel. 927 488 048

**C.I. DEL  
TERMALISMO**  
Baños de  
Montemayor  
Tel. 927 488 012

**C.I. DE LA  
ARTESANÍA**  
Baños de  
Montemayor  
Tel. 927 488 285

**C.I. DE LA  
MOLINERÍA**  
Baños de  
Montemayor  
Tel. 927 488 285

**C.R. DE VISITANTES  
EL LOBO**  
La Garganta

**C.I. DE LA HISTORIA  
DE HERVÁS**  
Hervás  
Tel. 927 014 715

Ambroz.magico

Valleambroz

[www.visitambroz.com](http://www.visitambroz.com)

Elijas la opción que elijas no olvides meter  
alguna de estas cosas en tu maleta o mochila:


- 01 GUÍA TURÍSTICA DE LA COMARCA VALLE DEL AMBROZ
- 02 NECESER, BAÑADOR, BOTIQUÍN BÁSICO, Y VARIAS MUDAS
- 03 LIBROS DE LECTURA
- 04 AÑADIR LOS PUNTOS DE INTERÉS A GOOGLE MAPS
- 05 GUÍA DE RUTAS PROVINCIA DE CÁCERES
- 06 CÁMARA O MÓVIL CON MEMORIA SUFICIENTE



Descarga  
o visualiza  
la ruta en  
coche por  
el Valle del  
Ambroz



Espacio incluido en  
la Red de Centros de  
Interpretación de la  
Provincia de Cáceres



Comarca del Valle del Ambroz Meetingpoint

# Provincia de Cáceres

Inicio Planazos Blogtrip

¡Que me voy!



*It's happening!*

Comarca de  
Valle del Ambroz  
**Meeting point**

Q IF NOT NOW, WHEN?



DIPUTACIÓN DE CÁCERES  
ÁREA DE RETO DEMOGRÁFICO,  
DESARROLLO SOSTENIBLE, JUVENTUD Y TURISMO

[www.turismocaceres.org](http://www.turismocaceres.org)