

Provincia de
CÁCERES

Magacín turístico · **Todo incluido**

*If not
now,
when?*

EXPECTATIVA
vs
REALIDAD

CÁCRÉS
living la vida relax



DIPUTACIÓN DE CÁCERES
ÁREA DE RETO DEMOGRÁFICO,
DESARROLLO SOSTENIBLE, JUVENTUD Y TURISMO

Provincia
de Cáceres

MAGACÍN TURÍSTICO

Edición

Diputación de Cáceres
www.turismocaceres.org

Diseño y contenidos

www.laruinagrafica.com

“UNBOXING” DE CONTENIDOS



www.turismocaceres.org



«LA MEJOR MANERA DE SUCUMBIR LA TENTACIÓN ES RENDIRTE A ELLA», OSCAR WILDE



MAPA DE LOS TRES GRANDES DESTINOS DE LA PROVINCIA

PÁGS. 2 Y 3



PÁG.

18

Y por si fuera poco...

TERRITORIOS UNESCO

Dos grandes Reservas de la Biosfera, Tajo Internacional y Monfragüe, junto al Geoparque Mundial UNESCO Villuercas-Ibores-Jara.

PÁG.

32

No sé, tú verás

TIERRAS DE CÁCERES Y TRUJILLO

Conjuntos históricos, Vía de la Plata, Torta del Casar y el mejor jamón ibérico.



Santificarás las fiestas

FIESTAS DE INTERÉS TURÍSTICO

Aquí os mostramos las 27 TOP Premium HQ, fiestas para mantener tu lifestyle en clave healthy.

PÁG. **46**



PÁG. **41**

Es muy fácil si lo intentas

NORTE DE CÁCERES

Plasencia, conjuntos históricos y arquitectura tradicional. Vía de la Plata; cereza, pimentón y mucha agua.

Flow (o tener flow): Dícese del estado de ensimismamiento cuando se está abstraído en un lugar.

Flama: expresión que se utiliza para nombrar lo bueno, lo que gusta.

Kit de supervivencia

10 EXPERIENCIAS IMPRESCINDIBLES

Llegó la hora de poner en práctica lo aprendido.

Pág. **50**



Un mapa para...

LOS 3 GRANDES DESTINOS

de la provincia de Cáceres


Son el **talent show** de la provincia. A ellos acuden miles de visitantes porque son bellos, rebosan talento y están superdotados.



LAS HURDES

TRASIERRA
TIERRAS DE
GRANADILLA

SIERRA DE
GATA




VALLE DEL
ALAGÓN

02

TERRITORIOS UNESCO

Reservas de la Biosfera de **Tajo Internacional** y **Monfragüe** junto al Geoparque mundial **Villuercas-Ibores-Jara**: bosque y matorral mediterráneo a ambos lados del río Tajo, serranías de altitud media principalmente de cuarcita; dólmenes, puente romano de Alcántara, fósiles, vino, quesos de cabra y miel; parque nacional y por supuesto el reconocimiento de la UNESCO, incluido el monasterio de Nuestra Sra. Guadalupe como Patrimonio de la Humanidad.



TAJO
INTERNACIONAL




TAJO
SALOR
ALMONTE



Cáceres

SIERRA DE
MONTÁNCHÉZ



01

NORTE DE CÁCERES

Comarcas de **Sierra de Gata**, **Las Hurdes**, **valles del Alagón**, **Ambroz y Jerte**, **Trasierra-Tierras de Granadilla**, **La Vera** y **Campo Arañuelo**: las grandes elevaciones montañosas de la provincia, bosques caducifolios y las vegas de los ríos Tíetar y Alagón, al norte del río Tajo. Plasencia, conjuntos históricos y arquitectura tradicional, Vía de la Plata; cereza, pimentón, aceite... y mucha, mucha agua para disfrutar.



03

TIERRAS DE CÁCERES Y TRUJILLO

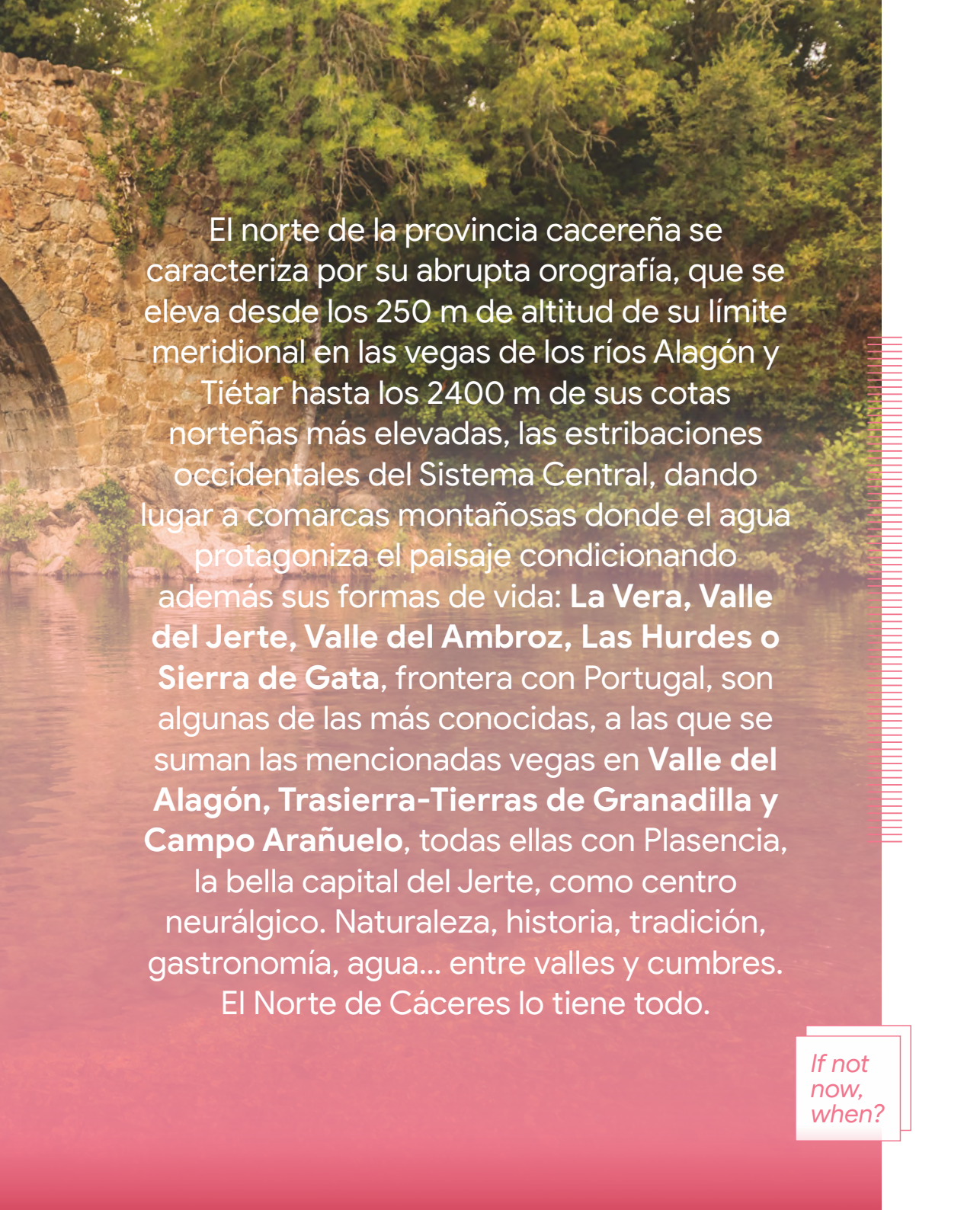
Cáceres capital y comarcas de **Tajo Salor Almonte**, **Sierra de Montánchez** y **Miajadas-Trujillo**: riberos, llanos y berrocales graníticos al sur del río Tajo y sierras de San Pedro y Montánchez. Conjuntos históricos de Cáceres (Patrimonio de la Humanidad) y Trujillo, Vía de la Plata y aves esteparias; regadíos de las vegas del Guadiana en la zona de Miajadas, vino, Torta del Casar y el mejor jamón ibérico.

01 BIENVENIDOS AL...

NORTE DE CÁCERES

Muy bien, sabemos que vienes.
Ahora nos toca a nosotros.





El norte de la provincia cacereña se caracteriza por su abrupta orografía, que se eleva desde los 250 m de altitud de su límite meridional en las vegas de los ríos Alagón y Tiétar hasta los 2400 m de sus cotas norteñas más elevadas, las estribaciones occidentales del Sistema Central, dando lugar a comarcas montañosas donde el agua protagoniza el paisaje condicionando además sus formas de vida: **La Vera, Valle del Jerte, Valle del Ambroz, Las Hurdes o Sierra de Gata**, frontera con Portugal, son algunas de las más conocidas, a las que se suman las mencionadas vegas en **Valle del Alagón, Trasierra-Tierras de Granadilla y Campo Arañuelo**, todas ellas con Plasencia, la bella capital del Jerte, como centro neurálgico. Naturaleza, historia, tradición, gastronomía, agua... entre valles y cumbres. El Norte de Cáceres lo tiene todo.

*If not
now,
when?*

Norte de
Cáceres




PILDORAZOS EN 5 SENCILLOS PASOS

Le hemos dedicado muchas horas, pero hemos conseguido resumir en 5 pasos los superdotados del territorio. Tú preocúpate de ver y sentir, nosotros nos encargamos del resto. ¡Buen viaje!



ARQUITECTURA POPULAR

Una de las primeras cosas que llama la atención al visitar el Norte de Cáceres es la arquitectura tradicional de sus pueblos, esa propuesta de entramado tan serrana en la que la madera de castaño se asoma a la calle en voladizos o balcones, y junto al adobe o la piedra compone unos volúmenes tan peculiares como reconocibles. Numerosos conjuntos históricos son de obligada visita para llevarnos la instantánea perfecta, como **Pasarón de La Vera, Garganta la Olla, Valverde de La Vera, Villanueva de La Vera, Cabezuela del Valle, Gata, San Martín de Trevejo, Robledillo de Gata o Trevejo** por mencionar algunos. La excusa ideal para recorrer el norte cacereño desde Castilla a Portugal o viceversa.





A remojo

Nick ha visto muchas cosas por el mundo, pero el Valle del Ambroz le ha impresionado. Ha descubierto la oferta termal del territorio y tras probar las termas de Baños de Montemayor ahora se dispone a repetir en Hervás, no sin antes pasear por el barrio judío. ¡Al agua Nick!



Cuacos de Yuste
(La Vera)



Hervás
(Valle del Ambroz)

BARRIO JUDÍO DE HERVÁS

Mención aparte merece Hervás, cuyo barrio judío es una de las visitas imprescindibles del territorio: conjunto histórico integrado en los Caminos de Sefarad -la Red de Juderías de España- es un modelo de conservación e integración del patrimonio arquitectónico y cultural en la vida de sus habitantes, que participan activamente en eventos como Los Conversos, un festival cultural a pie de calle que se viene celebrando en la localidad desde el año 1997. Hervás nunca decepciona y cuenta además con una oferta hostelera -incluida la termal- y gastronómica que merece mucho la pena probar.

Cosas que solo experimentarás en Hervás

- 01 UN BARRIO JUDÍO DECLARADO CONJUNTO HISTÓRICO
- 02 UNA FIESTA TOTAL: LOS CONVERSOS. MERCADO, TEATRO, DISFRACES...
- 03 ATENTO A SU GASTRONOMÍA CARNES A LA BRASA, SETAS...



PASO 1

PASO 2 →


Norte de
Cáceres

PASO 2

Yacimiento romano de Cáparra
(Trasierra-Tierras de Granadilla)

A ROMA CON AMOR

La huella de Roma también permanece visible en el norte cacereño, cuyo referente es el **yacimiento de la ciudad de Cáparra**, con su magnífico arco cuadrifronte como estampa más reconocible levantado sobre la misma calzada de la vieja **Vía de la Plata**, la ruta comercial más importante del oeste peninsular que coincide en buena parte con uno de los caminos de peregrinación a Santiago de Compostela más antiguos; a su sombra crecieron también los placeres termales, gracias a las **surgencias de agua a 43° C de Baños de Montemayor**, cuyas termas romanas se conservan en uso justificando por sí mismas nuestra visita. Y al suroeste, en Campo Arañuelo, los restos de la **ciudad romana de Augustobriga**, también llamados los Mármoles, una joya que se rescató de la inundación por el embalse de Valdecañas.



EL ARTE DE
PROCRASTINAR
EN EL NORTE



Los Flores Smith

Carmen Flores y Samuel Smith están recorriendo la comarca con su pequeño Carlos. Hoy visitan el yacimiento de Cáparra y están descubriendo la historia de la Vía de la Plata y sus ciudades. ¡Carlitos ya se cree que es un centurión romano!

⚡ RECOMENDACIÓN

La Vía de la Plata a pie, en bici o en moto (no nos cansamos de decirlo) y los centros de interpretación de Cáparra, Carcaboso y Baños de Montemayor.

01

GASTRONOMÍA

Queso, vino y aceite de oliva DOP Gata-Hurdes; embutidos, miel, setas, carnes... y en platos, ¡fuf!, mejor que vengas.



Muralla y castillo de Granadilla
(Trasierra-Tierras de Granadilla)

ABRE LA MURALLA

A medida que descendemos de las sierras cobran relevancia los recintos amurallados: **Galisteo y Granadilla** representan el paradigma de esta manifestación, con un perímetro perfectamente conservado en ambos casos que retiene el conjunto de la población en su interior. Por su parte **Coria y Plasencia**, debido a su relevancia histórica, presentan imponentes ejemplos defensivos que contienen además numerosos palacios y sendas catedrales, ya que ambas ciudades son sedes de las dos diócesis que cohabitan en la provincia. Un tour perfecto para un fin de semana por la relativa cercanía entre las cuatro poblaciones.

02

FIESTAS ÚNICAS EN EL NORTE

Cáceres cuenta con algunas de las fiestas populares más coloridas de la provincia, muchas de ellas tan asombrosamente peculiares como **Jarramplas** y el **Cerezo en Flor**, ambas en Valle del Jerte, o el **Otoño Mágico** de Valle del Ambroz, todas ellas de Interés Turístico Nacional.



Patrimonio europeo MONASTERIO DE YUSTE

Carlos V



En la comarca de La Vera, en el este del territorio, está el popularmente conocido como monasterio de Yuste, o Yuste a secas, **declarado Patrimonio Europeo y sede de la Fundación Académica Europea de Yuste**. Pasó a la historia por albergar los últimos días del emperador Carlos V, tras abdicar en su hijo Felipe II, desde febrero de 1557 hasta septiembre de 1558. Actualmente el conjunto de San Jerónimo de Yuste –el convento como tal con sus dos fantásticos claustros, el palacio del emperador en su mediodía, la iglesia y los jardines con su estanque– es visitable todo el año, de martes a domingo, y las entradas pueden adquirirse en la taquilla del propio edificio o a través de la web de Patrimonio Nacional.

🎯 IMPRESCINDIBLE

Visita guiada, habitación de Carlos V, objetos y relojes, claustro, iglesia y jardines.

👁️ MUY CERCA

Cinco conjuntos históricos: Cuacos de Yuste, Garganta la Olla, Valverde de La Vera, Pasarón de La Vera y Villanueva de La Vera.

⚡ RECOMENDACIÓN

La "Ruta de Carlos V Laredo-Yuste" es una red de cooperación de las ciudades recorridas por el emperador en su viaje de retiro; el tramo entre Tornavacas (Valle del Jerte) y Jarandilla es un sendero de montaña muy practicado (Ruta de Carlos V).

Norte de
Cáceres

PASO 3

RESERVA NATURAL GARGANTA DE LOS INFIERNOS

Localizada en el Valle del Jerte, es el área protegida más visitada del norte cacereño, con Los Pilones como su paisaje talismán, que **ha sido reseñado por National Geographic en su lista “quince lugares sorprendentes para bañarte” (ojo, del mundo)**; las aguas de las cumbres de Gredos se abren paso a través de los afloramientos graníticos creando formas inverosímiles que ocultan pozas de aguas cristalinas, haciendo las delicias de bañistas y de sus habitantes autóctonos, las truchas. La reserva además alberga joyas de la avifauna como el mirlo acuático o el abejero europeo, que tienen en estos bosques de castaños y robles su área de cría más meridional del continente, mientras que sus zonas más elevadas las habitan mamíferos como la cabra montés y el extraño desmán ibérico.

⚡ RECOMENDACIÓN

Existen dos rutas senderistas que te permitirán llegar a la zona conocida como Los Pilones: en apenas 3 km podrás elegir poza y darte un baño de lo más natural.

Los Pilones
(Valle del Jerte)

SENDEROS DEL JERTE

24

Senderos
homologados


10

Senderos
Locales (SL)

09

Senderos
de Pequeño
Recorrido (PR)

INFO+TRACKS





Be water,
my friend!


Garganta de Cuartos
(La Vera)

ACUÁTICOS POR NATURALEZA

Pero además de **Los Pilonos** son innumerables las zonas de baño habilitadas por todas las comarcas del territorio en **ríos y gargantas**; en estas últimas se pueden practicar además actividades como el barranquismo o hacer rutas que nos llevarán hasta alucinantes saltos de agua. Y si de deportes náuticos se trata, en embalses como el de Gabriel y Galán descubriremos todo un mundo de posibilidades en forma de **piragüismo, kayak, paddle surf, vela o windsurf**, y la oportunidad de hacer **rutas fluviales turísticas en barco**; lo mismo que en el río Alagón, donde un crucero nos llevará hasta los espectaculares Canchos de Ramiro, un inmenso farallón de cuarcita cuya población de grandes rapaces y otras aves rupícolas lo convierte además en una de las mecas en la provincia de los amantes del *birding*.



Embalse de
Gabriel y Galán



→ DESCARGAR APP
Instala en tu móvil “**Extremadura es agua**” y dirígete al norte. Filtra por chiringuito, calidad del agua, merenderos...

Norte de
Cáceres

PASO 4

CAMINO NATURAL VÍA DE LA PLATA

Discurre por la antigua vía férrea Plasencia-Astorga y es una de las rutas más interesantes del Norte de Cáceres, uniendo las poblaciones de Casas del Monte, Hervás y Baños de Montemayor para llegar hasta Béjar.



Cerezo en flor



SENDERISMO, POR FAVOR

Todos los indicadores apuntan a que el senderismo es la actividad más practicada en el turismo de naturaleza y desde luego pocos lugares reúnen unas condiciones tan excepcionales para llevarlas a cabo como el norte de la provincia cacereña. Sus magníficos paisajes y el estado de conservación de los mismos, sumado a una solvente red de equipamientos y senderos señalizados, lo sitúa entre los destinos más demandados por los aficionados. A las rutas de cada comarca se suman grandes recorridos como la **Vía de la Plata**, **camino naturales** como el de la **vía férrea de Palazuelo-Astorga** por el Valle del Ambroz y el de **Rivera de Acebo** en Sierra de Gata, senderos intercomarcales como la clásica **Ruta de Carlos V**, entre el Valle del Jerte y La Vera, o históricos como la **Senda de Buñuel en Las Hurdes**.

El **Otoño Mágico** del Ambroz o la fiesta del **Cerezo en Flor** son ocasiones especiales para practicar senderismo en su territorio.



PARAÍSO MTB Y CICLOTURISMO

El territorio es también sin duda un paraíso para la práctica del ciclismo de montaña, tanto para los *bikers* más técnicos como para los noveles. Su inmensa trama de pistas y caminos permite montárselo solo con la ayuda de un GPS y algunas dosis de aventura, pero si lo que queremos es garantizar el éxito de nuestra actividad, es mejor contar con los **centros BTT del Valle del Jerte, Sierra de Gata y Cáparra**, este último con el Centro Internacional de Innovación Deportiva en el Medio Natural el “Anillo” como núcleo, todos ellos con una amplia red de rutas señalizadas y homologadas. Y si lo nuestro es el cicloturismo, por aquí transcurre el trazado de la **Eurovelo 1 (E1-Atlantic Coast Route)** la gran ruta ciclista que une ¡el norte de Noruega con la costa de Portugal! Ahí es nada.

Adopta un árbol ÁRBOLES SINGULARES




Por todo el norte cacereño abundan los bosques: robledales, castañares, pinares, alcornoques... y entre todos ellos algunos de sus ejemplares destacan e impresionan por su singularidad, lo que ha favorecido su protección e invita a su visita. Algunos son sorprendentes por su rareza, como el **Abedular del Puerto de Honduras** en el Valle del Ambroz o los **Tejos del Cerezal** de Las Hurdes; otros lo son por su tamaño, como los **Robles del Acarreadero** en Trasierra-Tierras de Granadilla y del **Salteadero** en La Vera, **castaños como los del Cobijo** en Sierra de Gata o los de **Escondelobo** en Valle del Jerte y espectaculares **alcornoques como el de la Dehesa** en Campo Arañuelo.

Pero hay muchos más diseminados por todo el territorio, un hilo conductor perfecto para recorrerlo en su totalidad.


LOCALIZACIÓN DE ÁRBOLES SINGULARES

PROVINCIA DE CÁCERES




DESCARGA RECOMENDADA

Descarga en PDF la **Guía de los Árboles Singulares de Extremadura.**



Norte de
Cáceres

PASO 5



DOP CEREZA DEL JERTE

El Valle del Jerte es cereza: Valle Cereza, como ellos mismos se autodenominan para promocionar sus virtudes. Y es que no cabe duda de que la cereza jerteña, en especial la famosa y apreciadísima **picota, variedad autóctona y exclusiva de esta comarca** bajo Denominación de Origen, es una de las asociaciones productoterritorio más reconocible dentro y fuera de nuestras fronteras.

GASTRONOMÍA

Productos únicos y de una calidad excepcional para un recetario singular.



⚡ RECOMENDACIÓN

El **oleoturismo** está de moda. Pero si se acompaña de olivares centenarios, almazaras y un **aceite virgen extra de manzanilla cacereña** el acierto es total. Consulta los guías locales y verás por qué.


dogatahurdes.com

cerezadeljerte.org



🎯 IMPRESCINDIBLE

El **museo de la Cereza** en Cabezuela del Valle es una interesante visita y además la población es conjunto histórico. Con eso lo decimos todo.



ACEITE DE
OLIVA DOP
GATA-HURDES

DOP PIMENTÓN DE LA VERA

El pimentón no solo identifica internacionalmente a la comarca de La Vera, sino que es un ingrediente imprescindible de la gastronomía del norte cacereño. Esta especia bajo **Denominación de Origen** cuyo territorio de producción se extiende también a las comarcas de Campo Arañuelo, Valle del Ambroz y Valle del Alagón, es extraída de ciertas variedades de pimientos secados con humo de madera de roble o encina, lo que le aporta su aroma único en el mundo.



¡DIANA!
Sí, sí, básico: el **museo del Pimentón en Jaraíz de La Vera** es una apuesta segura. Y es que pimentón solo hay uno y su museo una de las joyas de la comarca de La Vera.

pimentonvera-origen.com


La peculiaridad de este magnífico aceite de oliva virgen extra es que se obtiene exclusivamente de la **variedad manzanilla cacereña**, que extiende su cultivo por las comarcas de Sierra de Gata, Hurdes, Trasierra-Tierras de Granadilla, Valle del Ambroz, Valle del Jerte y La Vera; se trata de un aceite de sabor frutado aromático dulce, generalmente de color amarillo oro y con tonalidades verdosas si la recolección se ha producido antes del envero o maduración de las aceitunas.

Productos HQ MANJARES NORTEÑOS



Además de sus denominaciones de origen, el norte de Cáceres ofrece un extenso panorama gastronómico de productos y elaboraciones a los que prestar atención en nuestra visita: la **miel de Las Hurdes**; los **quesos de La Vera, Trasierra-Tierras de Granadilla y Valle del Alagón**, y por supuesto los **embutidos de cerdo ibérico**, que son comunes en todo el territorio.

Las **carnes** son también excepcionales, siendo habituales los guisos y asados de cordero o cabrito y los mejores cortes de ternera. Abundan los **productos silvestres** como setas o castañas, y los cultivos estrella se complementan en los valles del Ambroz y del Jerte con **frambuesas, fresas o ciruelas**, en Campo Arañuelo con **espárragos** de excelente calidad y con viñedos en Sierra de Gata, donde el **vino de pitarra** es casi una religión. Hay donde elegir.



Norte de Cáceres

Perdona, pero creo que me he perdido

¡Pues no creo! Estás en el Norte de Cáceres



Especial 'Alégame el día'

EXPERIENCIAS QUE PUEDEN CAMBIARTE LA VIDA

El territorio no puede resumirse solo en diez experiencias; si vienes lo verás. Pero llegó la hora de poner en práctica lo aprendido y hemos seleccionado estas para ti convencidos de que lo pasarás en grande.

It's time to travel!

Q EXPERIENCIAS TOP



01

Una visita imprescindible

MONASTERIO DE YUSTE Y CEMENTERIO ALEMÁN

Mejor no pasar por alto esta visita y descubrir por qué Carlos V lo eligió para su retiro. Y no olvides la visita al cementerio alemán, una historia peculiar para el recuerdo.

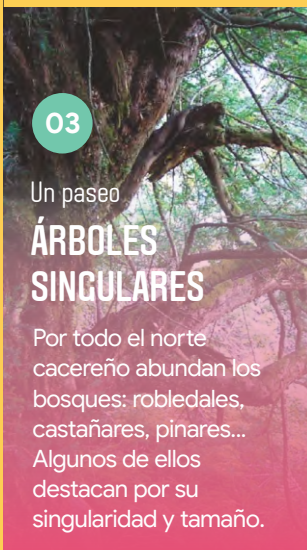


02

Tres fiestas

OTOÑO MÁGICO, JARRAMPLAS Y CEREZO EN FLOR

Hay muchas más pero destacamos estas por ser de Interés Turístico Nacional. Cerezos, tradición y un Jarramplas que es recibido a nabazos. ¡Qué bárbaro!

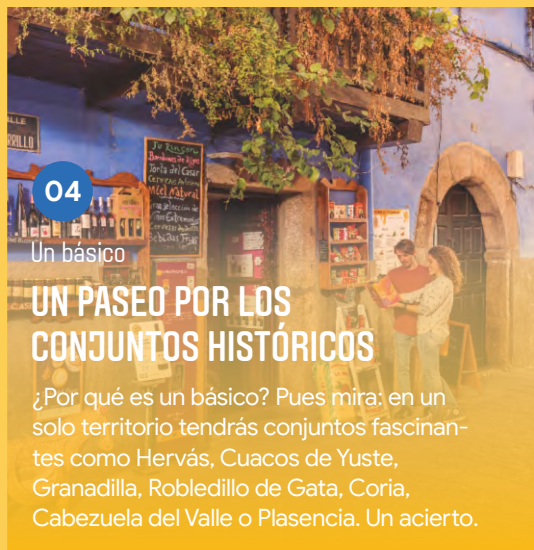


03

Un paseo

ÁRBOLES SINGULARES

Por todo el norte cacereño abundan los bosques: robledales, castañares, pinares... Algunos de ellos destacan por su singularidad y tamaño.

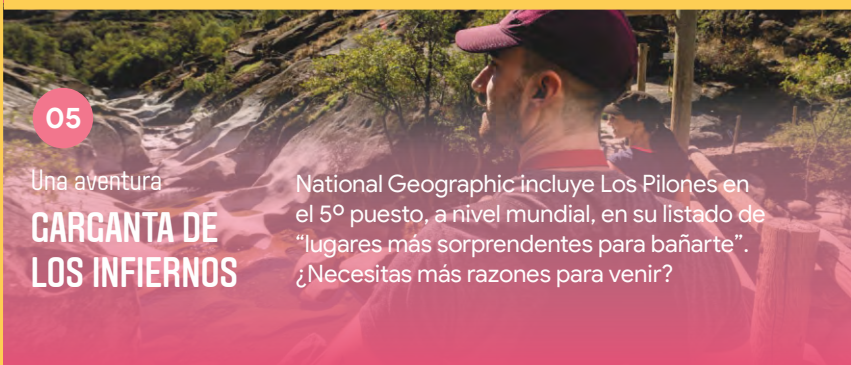


04

Un básico

UN PASEO POR LOS CONJUNTOS HISTÓRICOS

¿Por qué es un básico? Pues mira: en un solo territorio tendrás conjuntos fascinantes como Hervás, Cuacos de Yuste, Granadilla, Robledillo de Gata, Coria, Cabezuela del Valle o Plasencia. Un acierto.



05

Una aventura

GARGANTA DE LOS INFIERNOS

National Geographic incluye Los Pilonos en el 5º puesto, a nivel mundial, en su listado de "lugares más sorprendentes para bañarte". ¿Necesitas más razones para venir?

06

Una experiencia **CANCHOS DE RAMIRO EN BARCO**

Un viaje de más de dos horas por el Alagón en este barco turístico para admirar buitreras, desfiladeros de vértigo y un paisaje silencioso e impresionante que acaba en la puerta fluvial de los Canchos de Ramiro. Adelante grumete, cruza la pasarela.

07

Un descubrimiento **LA VÍA DE LA PLATA Y CÁPARRA**

Son la joya de la corona del territorio. Date un paseo por el yacimiento, o aún mejor, haz el tramo de la Vía de la Plata que pasa bajo el inconfundible arco de Cáparra. Adjudicado, ya tienes plan.

08

Un evento **DESCENSO DEL ALAGÓN**

Esta fiesta del deporte acuático, con más de una década de tradición, atrae a miles de personas cada verano hasta Coria. Diversión asegurada.

09

Un baño refrescante **PISCINAS NATURALES**

¡Será por cascadas, gargantas, pozas o piscinas naturales! El H₂O está por todos lados, báñate o haz un descenso de barranco con profesionales. Experiencia TOP.

10

Un menú **¡A LA MESA!** 😊

Pimentón, cerezas, queso, aceite de oliva, vino, embutidos, setas, espárragos, ciruelas, fresas... ¡Que te como, Norte de Cáceres!

¡HOLA, SOY ANA! 😊



El consultorio de...

ANA MARÍA RUIZ, GUÍA TURÍSTICA

Del éxito "Ya no hay tomates que saben a tomates" llega el consultorio de Ana para dar luz a esta y otras dudas.

UN SUPERALIMENTO

Estoy generosa, te doy tres: cerezas, aceite de oliva y pimentón, por supuesto.

UNA EXPERIENCIA "ALL IN ONE"

Apostaría por la Reserva de la Garganta de los Infiernos, caminata y baño TOP final.

CERO ESTRÉS

Las termas romanas de Baños de Montemayor y los centros termales de Hervás y Jerte.

UNA ACTIVIDAD

Hay muchas, pero solo tengo tres líneas de texto: la ruta de Carlos V.

UNA SORPRESA

El conjunto histórico de Granadilla sorprende, y el Barrio Judío de Hervás también.

02 BIENVENIDOS A...

TERRITORIOS UNESCO

¡Hagas lo que hagas, hazlo bien!
Ven a Territorios UNESCO





La franja central de la provincia de Cáceres, desde su límite con la de Toledo hasta la frontera portuguesa, comparte dos claves identitarias: de un lado geológica por el arco de Cuarcita Armoricana que aflora a lo largo de la misma, la dura roca de unos 450 millones de años de antigüedad que configura su paisaje; y de otro su reconocimiento íntegro como territorio UNESCO. Así Villuercas-Ibores-Jara, la zona oriental, fue reconocida Geoparque Mundial por este organismo precisamente por el característico paisaje tipo apalachense de sus cuarcitas, mientras que la central, o sea Monfragüe, y la occidental, Tajo Internacional, por la gran diversidad biológica que albergan y el equilibrio de esta con las actividades de su población humana, lo fueron como sendas Reservas de la Biosfera. Paisajes singulares, naturaleza en estado puro y tradiciones ancestrales; esto es Territorios UNESCO.

*If not
now,
when?*



Territorios
UNESCO

IMPRESINDIBLES

EN 5 SENCILLOS PASOS



Lo hemos vuelto a hacer.
Te pasamos los 5 pasos
imprescindibles del territorio
para que lo disfrutes bien.
Tú preocúpate de ver y sentir,
nosotros nos encargamos
del resto. ¡Buen viaje!



PUENTE ROMANO DE ALCÁNTARA

En el extremo opuesto, ya en la frontera con Portugal, se encuentra el otro referente cultural y patrimonial del territorio; **una de las obras de ingeniería romana más fabulosas de cuantas permanecen en uso**, pues sigue siendo el único paso del río Tajo en unos cien kilómetros, lo que da alguna pista de lo acertado de su estratégica ubicación y de la robustez de su fábrica. No obstante parece que pronto se construirá un nuevo puente que alivie a este tesoro nacional del peso de vehículos, fomentando así que dure otros dos mil años como poco y siga siendo uno de los grandes reclamos del Tajo Internacional.



Monasterio de Guadalupe
(Villuercas-Ibores-Jara)

GUADALUPE EN DATOS



MONASTERIO DE GUADALUPE

PATRIMONIO
DE LA
HUMANIDAD
DESDE 1993

LA PUEBLA DE GUADALUPE

BIEN DE
INTERÉS
CULTURAL POR
SU CONJUNTO
HISTÓRICO
(DESDE 1943)



DESIGNADO
EN 2017 EL
PUEBLO MÁS
BONITO DE
ESPAÑA



Puente romano de Alcántara
(Tajo Internacional)

MONASTERIO DE GUADALUPE

El Real Monasterio de Santa María de Guadalupe, también **reconocido Patrimonio de la Humanidad por la UNESCO**, es el epicentro de la vida espiritual de la provincia y de una de las redes de peregrinación más antiguas de la península ibérica, que durante siglos superó con creces al mismísimo Camino de Santiago. Esta **joya del gótico mudéjar** es uno de los monumentos más visitados de la provincia; un imprescindible enriquecido por la excelente oferta gastronómica de la puebla de **Guadalupe**, también **Conjunto Histórico**, y por el espectacular escenario rocoso del Geoparque Villuercas-Ibores-Jara.



LAS VIAJERAS
Youtubers

Video: Las Viajeras llegan a Guadalupe para descubrirnos de forma singular La Puebla y su monasterio. (9:00 min)

[@lasviajeras1](https://www.instagram.com/lasviajeras1)




PASO 1

PASO 2 →

No te olvides del centro de interpretación de la Cultura Dolménica, un espacio singular y moderno para descubrir el megalitismo de la zona.

DÓLMENES



El conjunto megalítico del Tajo Internacional es imponente, no solo por su estado de conservación sino por el ingente número de elementos que lo compone. Solo en **Valencia de Alcántara**, el municipio en el que en mejor estado se encuentran por la peculiaridad de estar hechos con duro granito, más consistente que la pizarra presente en el resto, hay catalogados cuarenta y uno. Pero también tienen **Herrera de Alcántara, Cedillo, Zarza la Mayor, Alcántara** -aquí se puede visitar también el imponente menhir del Cabezo- y **Santiago de Alcántara**, donde además existe el interesante centro de interpretación de la Cultura Dolménica. Y a todo esto **hay que sumar el imponente conjunto de la parte portuguesa de la reserva**, lo que genera una concentración en torno a los trescientos megalitos. Piedras asombrosas que conocer.

El imponente menhir del Cabezo es una gran construcción megalítica que podrás encontrar en la ruta Puente Romano de Alcántara.



Dolmen de Tierra Caída
(Cedillo)



Menhir del Cabezo
(Alcántara)



C.I. de la Cultura Dolménica
(Santiago de Alcántara)

Apunta estos cuatro colosos miradores-fortalezas: Cabañas del Castillo, Monfragüe, Peña de Acero y Peñafiel.



Mirador y castillo de Cabañas (Villuercas-Ibores-Jara)



Castillo y mirador de Monfragüe (Torrejón el Rubio)



FORTALEZAS

Otra identidad del territorio es el río Tajo, que bien por el norte, el centro o el sur, perfila sus relieves. Como frontera que fue durante buena parte de la Edad Media entre reinos musulmanes y cristianos conserva fortalezas como la de **Cabañas del Castillo**, por ejemplo, uno de los miradores más espectaculares del geoparque, tanto por el brutal paisaje geológico que domina como por las numerosas especies de aves que lo habitan. Algo parecido ocurre con el **castillo de Monfragüe**, blasón del parque nacional dominando el paso del Salto del Gitano, frente a Peña Falcón. Un poco más al oeste y ya en la orilla norte, se levanta el de la **Peña del Acero**, en Mirabel, sobre una de las dehesas boyales mejor conservadas de la Reserva de la Biosfera de Monfragüe, y ya en la frontera el de **Racha Rachel o de Peñafiel**, en Tajo Internacional, que parece flotar sobre el feroz desfiladero del Erjas.

Los prodigiosos CONJUNTOS HISTÓRICOS ALCANTARINOS

Además de Guadalupe en el geoparque, el territorio cuenta con tres conjuntos históricos en Tajo Internacional relacionados con la Orden de Alcántara: **Brozas**, que fue desde el siglo XIII sede de su encomienda mayor, en cuya trama urbana claramente medieval encontraremos la iglesia de Santa María la Mayor de la Asunción, el castillo de la Encomienda, ermitas, conventos, el antiguo hospital de Santiago y preciosas casas solariegas. **Valencia de Alcántara**, con su monumental iglesia de Rocamador, el castillo fortaleza con su magnífica torre del homenaje y sobre todo su barrio Gótico Judío, una auténtica sorpresa para quien visite la localidad. Y **Alcántara**, con una notable arquitectura señorial de casas solariegas y palacios con portadas y blasones, el renacentista conventual de San Benito en el que se desarrolla el Festival de Teatro Clásico, la iglesia arcipresbital de Ntra. Sra. de Almocóvar o el convento de San Bartolomé, actualmente Hospedería de Extremadura.

Territorios
UNESCO

PASO 3

Con guía o por tu cuenta, plántate en Peña Falcón y disfruta del ir y venir de las aves.



Salto del Gitano
(P.N. de Monfragüe)



El Parque Nacional de Monfragüe es la joya de la naturaleza en Extremadura. Siete rutas te llevarán a los enclaves más destacados de este espacio protegido.

PARQUE NACIONAL DE MONFRAGÜE



Compone el núcleo de la Reserva de la Biosfera homónima y de los propios Territorios UNESCO.

Se trata del **área natural protegida más visitada de la provincia** y no es de extrañar, porque pocos lugares despliegan tal diversidad biológica y tan al alcance de la mano; solo pasar un rato en Peña Falcón deleitándose con el continuo ir y venir de cientos de buitres leonados merece su visita. Si además tenemos en cuenta que estamos ante el **paradigma del bosque y matorral mediterráneo**, santuario del águila imperial, buitre negro, búho real... y así hasta 280 especies de vertebrados, 1500 vegetales, más de 200 tipos de setas y unos 600 invertebrados, pues queda claro: hay que visitar Monfragüe sí o sí.



**MONFRAGÜE
EN RUTA**

07

Senderos
del Parque
Nacional

INFO+TRACKS





Camino al Canero - Río Sever (SL-CC 134)
(Cedillo)



Barco turístico en el Tajo

PARQUE NATURAL TAJO INTERNACIONAL



SENDERS HISPANOLUSOS

16


Senderos
homologados

04

Senderos de
Gran Recorrido
(GR)

05

Senderos
de Pequeño
Recorrido (PR)



Es el único Parque Natural de la provincia, al oeste de la misma y ajustado al cauce del río Tajo, que actúa aquí de frontera con Portugal, y de sus afluentes en el territorio de la Reserva de la Biosfera, mucho más amplio que el del propio parque. **Su singularidad fronteriza lo hace especial**, ya que la parte portuguesa se encuentra igualmente protegida permitiendo visitar dos países en un único destino. Endemismos como el **lirio lusitano**, emblema de la reserva, y la presencia de especies como la **cigüeña negra**, **alimoche**, **águilas real o perdicera** y una **flora exuberante** de ribera lo hacen idóneo para los amantes de la naturaleza, especialmente del **birding**. Cuenta además con **una red solvente de senderos** y es perfecto para la práctica de **MTB** pues, entre otros equipamientos para esta actividad, el Camino Natural del Tajo lo cruza de este a oeste.



IMPRESINDIBLE

Los centros de interpretación del parque son **canela en rama**. Apunta: **de la Cultura Dolménica** (Santiago de Alcántara), **del Tajo Internacional** (Alcántara) y el **centro de visitantes El Casón** (Cedillo).



RECOMENDACIÓN

Lo de "internacional" no es un adorno: aprovecha y cruza la frontera para hacer un sendero o sencillamente para probar la deliciosa gastronomía portuguesa. Nosotros lo hacemos; te aseguramos que no te arrepentirás.


INFO+TRACKS

CAMINO NATURAL DEL TAJO (GR 113)

La mejor forma de conocer los Territorios UNESCO en MTB es este gran camino que recorre el cauce del río Tajo desde su nacimiento hasta la frontera portuguesa, pasando por el norte del Geoparque y atravesando el corazón de Monfragüe y Tajo Internacional.



Camino Natural del Tajo GR 113
(Tajo Internacional)




Pico Villuercas
(Geoparque Villuercas-Ibores-Jara)



VÍAS VERDES Y CAMINOS NATURALES

Perfectas para practicar el senderismo y especialmente para el cicloturismo, el territorio cuenta con dos: la de **Vegas del Guadiana-Villuercas**, en el geoparque, y la de **Monfragüe**. También son idóneos para estas prácticas los Caminos Naturales: **el del Tajo**, que cruza todo el territorio hasta la frontera portuguesa, y **el de las Villuercas**, que enlaza la vía verde de la Jara, en Toledo, con la de las Vegas del Guadiana.

Experiencias de astroturismo
en la provincia de Cáceres



Observatorio astronómico Monfragüe

TURISMO ESTELAR

La Reserva de la Biosfera de Monfragüe ha obtenido el distintivo *Starlight* por las excelentes condiciones de sus cielos para la práctica del astroturismo, una de las actividades que con más fuerza está ganando adeptos en los últimos tiempos.



Alcornoque del Venero
(Romangordo)

ÁRBOLES SINGULARES

Son los venerables abuelos del territorio: **Castaños de Calabazas, Lorera de la Trucha, Roble de la Nava, Mesto de la Dehesa y Enebro de Carrascalejo** en el geoparque; el **Almez del Lugar Nuevo y los alcornoques de los Cercones, del Venero, Padre Santo y de la Dehesa** en la Reserva de la Biosfera de Monfragüe.



Visita virtual a la cueva de Castañar de Ibor.



CUEVA DE CASTAÑAR DE IBOR



La joya de la corona del geoparque, esta singular cavidad alberga **multitud de espeleotemas de aragonito: estalactitas, estalagmitas, coladas, banderas, flores excéntricas...** un asombroso mundo subterráneo que puede visitarse con cita previa.

Dame agua

SERES NÁUTICOS



El río Tajo, especialmente el embalse de Alcántara, permite la práctica de **deportes náuticos** como vela, kayak, piragüismo o paddle surf y además es un paraíso para la **pesca deportiva**. Otra posibilidad es la de hacer los interesantes **cruceros fluviales** de Monfragüe y Tajo Internacional, una forma diferente de conocer lugares inaccesibles de estos destinos naturales.

01

UN BAÑO REFRESCANTE

En el geoparque apunta el **charco de la Nutria** o las piscinas naturales de Castañar de Ibor y La Calera. Y en Tajo Internacional una antigua **cantera en Alcántara** convertida en piscina natural.

02

PESCA DEPORTIVA

Los embalses de Alcántara y Cedillo ofrecen la oportunidad de pescar en orilla y en embarcación.

03

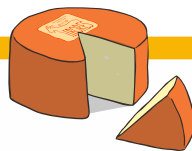
PASEOS FLUVIALES

Se puede ir en **barco** hasta el icónico Salto del Gitano en Monfragüe o navegar entre los riberos de Tajo Internacional.

Territorios
UNESCO

PASO 5

DÍSELO CON DOP QUESO IBORES



Del geoparque vienen estos excepcionales quesos bajo **Denominación de Origen Protegida**, hechos exclusivamente con la leche cruda de las razas de cabra serrana, verata y retinta que se alimentan en sus montes. Esto le confiere su singular sabor, aunque sin ser excesivamente fuerte, con un puntito picante y suavemente ácido. **Realmente deliciosos.**

GASTRONOMÍA

Productos únicos y de una calidad excepcional para un recetario singular.



quesoibores.org



UNO DE LOS
NUESTROS,
LA MIEL DOP
VILLUERCAS
IBORES



mielvilluercasibores.eu



UN VINO MUY UNESCO



Cañamero es el territorio incluido en la producción de vinos bajo la Denominación de Origen Protegida extremeña Ribera del Guadiana, aunque en realidad abarca no solo este término municipal sino también los de **Guadalupe, Berzocana y Alía**. Las tres cuartas partes del total de viñedo son de uva blanca autóctona alarije y en menor proporción las también blancas chelva, malvar y las tintas tempranillo y garnacha.



riberadelguadiana.eu

Monoflorales de castaño o retama, milflores y mielada –una miel diferenciadora de esta zona que no se extrae del polen o el néctar de las flores, sino a partir de las secreciones de las partes vivas de las plantas- son las exquisitas y saludables variedades producidas bajo esta **Denominación de Origen Protegida** en el geoparque.

→ **Un secreto:** a las carnes de ternera o cordero, postres, ensaladas o pescados asados les va genial un toque de miel Villuercas Iboreas.



Producto HQ

TERRITORIO IBÉRICO




Todo el territorio es el núcleo productor de cerdo ibérico en la provincia, que campa a sus anchas por sus vastas dehesas alimentándose de las nutritivas bellotas de encinas y alcornoques.


Al jamón ibérico con **Denominación de Origen Dehesa de Extremadura** se suman una notable variedad de embutidos como lomo, salchichón, chorizo, morcón, buche y toda la gama de morcillas, que tienen su peculiaridad casi en cada municipio. Un auténtico placer para el paladar.

TOP ibérico: Lomos y embutidos


1 ME GUSTA EL LOMO

➤  Tras el jamón y la paleta es, sin duda, la otra estrella ibérica. Y si lo acompañas con pan y vino será divino.

2 CHORIZO Y SALCHICHÓN

➤  Dos clásicos. La vida no sería lo mismo sin un buen bocata de ellos. También tienes *morcón*.

3 LA MORCILLA ENCANTADA

➤  Típico, típico. Y atentos a la que se hace en Guadalupe, dulce o picante si te va el riesgo.

Territorios
UNESCO

He visto aves
así de grandes,
Agustín

Está claro
que has
estado en
Territorios
UNESCO



Especial 'Alégrame el día'

EXPERIENCIAS QUE PUEDEN CAMBIARTE LA VIDA

El territorio no puede resumirse solo en diez experiencias, pero vamos a intentarlo. Hemos seleccionado estas para ti convencidos de que lo pasarás en grande, aunque puedes hacerte tu propio planning, por supuesto.

It's time to travel!

🔍 EXPERIENCIAS TOP



01

Un monumento

MONASTERIO DE GUADALUPE. SÍ O SÍ.

Venir al geoparque y no visitar Guadalupe se paga con mil años en el purgatorio. Bueno, la verdad es que no, pero no tiene perdón: no te pierdas los dos claustros, el museo de libros miniados o la sacristía (pinturas de Zurbarán).

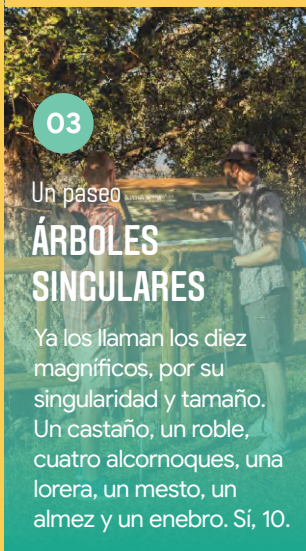


02

Un evento

FERIA INTERNACIONAL DE TURISMO ORNITOLÓGICO (FIO)

Cita imprescindible para los aficionados a la ornitología, la más importante del sector en el sur de Europa. Rutas, exposiciones, conferencias... En el Parque Nacional de Monfragüe.



03

Un paseo

ÁRBOLES SINGULARES

Ya los llaman los diez magníficos, por su singularidad y tamaño. Un castaño, un roble, cuatro alcornosques, una lorera, un mesto, un almez y un enebro. Sí, 10.

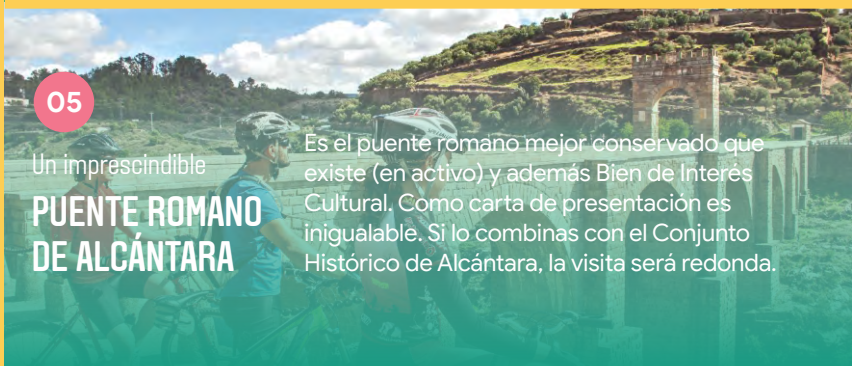


04

Un básico

PARQUE NACIONAL DE MONFRAGÜE

El Parque Nacional de Monfragüe es el tesoro natural de la provincia, una de las zonas mejor conservadas de toda la cuenca mediterránea y la meca de los aficionados al *birding*.



05

Un imprescindible

PUENTE ROMANO DE ALCÁNTARA

Es el romano mejor conservado que existe (en activo) y además Bien de Interés Cultural. Como carta de presentación es inigualable. Si lo combinas con el Conjunto Histórico de Alcántara, la visita será redonda.

06

Un viaje

EN BARCO POR EL TAJO INTERNACIONAL Y MONFRAGÜE

Sí, si se puede. Ahora puedes llegar a Peña Falcón (Monfragüe) en barco turístico e incluso navegar por aguas internacionales (entre España y Portugal) por el río Tajo. Una experiencia 100% recomendable.

07

Una visita

RUTA POR LOS CONJUNTOS HISTÓRICOS

Son cuatro: Guadalupe, Brozas, Alcántara y Valencia de Alcántara. Arquitectura de entramado, calles encaladas, palacios y casas solariegas, imponentes iglesias y un barrio Gótico Judío. No fallan.

08

Una sorpresa

MEGALITISMO EN EL TAJO INTERNACIONAL

Imprescindible e imponente. Si combinas una ruta para visitar uno o varios dólmenes con el centro de interpretación de la Cultura Dolménica, la vida te resultará más maravillosa aún.

09

Una experiencia

OBSERVACIÓN DE AVES

¡Será por aves! Águilas imperiales, cigüeñas negras, buitres negros y leonados... están por todos lados. Y es que Territorios UNESCO es uno de los destinos ornitológicos más solicitados de Europa.

10

Lista gastronómica

¡A LA MESA! 😊

Apunta: morcilla de Guadalupe, miel, vino, migas, carne de caza y de cerdo ibérico, caldereta de cordero y la perdiz al modo de Alcántara.

¡HOLA, SOY ANA! 😊



El consultorio de...

ANA MARÍA RUIZ, GUÍA TURÍSTICA

Del éxito "Ya no hay tomates que saben a tomates" llega el consultorio de Ana para dar luz a esta y otras dudas.

UN SUPERALIMENTO

Soy muy básica: con queso y vino se hace el camino. Y si le sumas ibéricos y miel...

UNA EXPERIENCIA "ALL IN ONE"

Combinando dólmenes y barrio Gótico Judío en Valencia de Alcántara, tendrás hecho el día.

UN PAR DE SENDEROS

Isabel la Católica y Alfonso Onceno en el geoparque son dos clásicos que no defraudan.

¿TÉ O CAFÉ?

Si es en Hospederías de Extremadura (Guadalupe, Monfragüe o Alcántara), los dos.

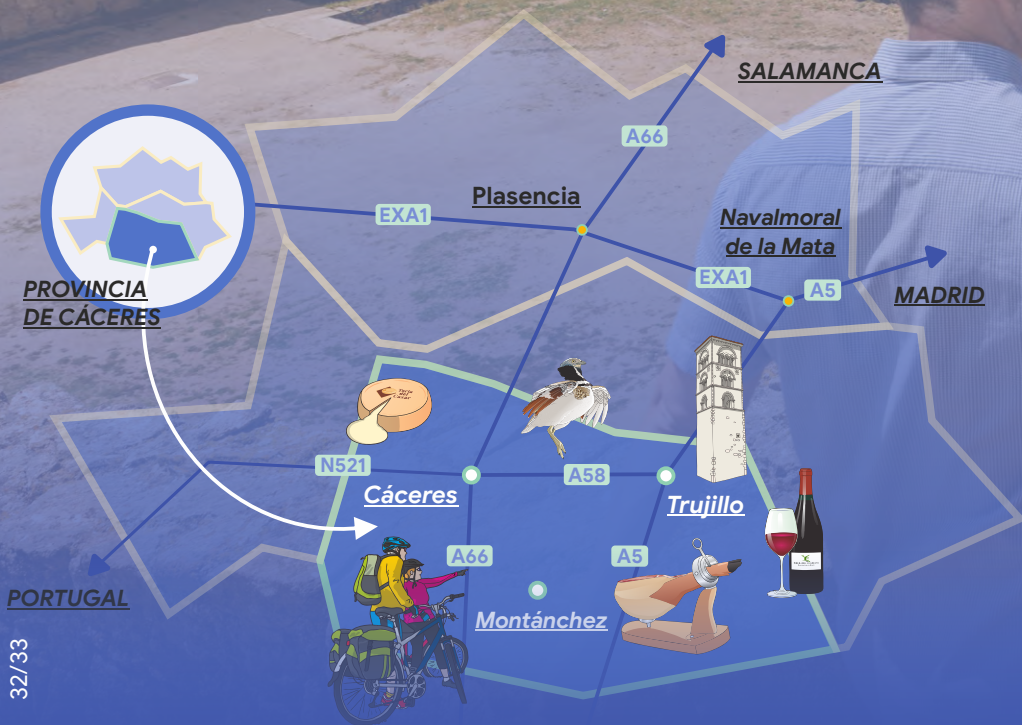
ALGO DIFERENTE

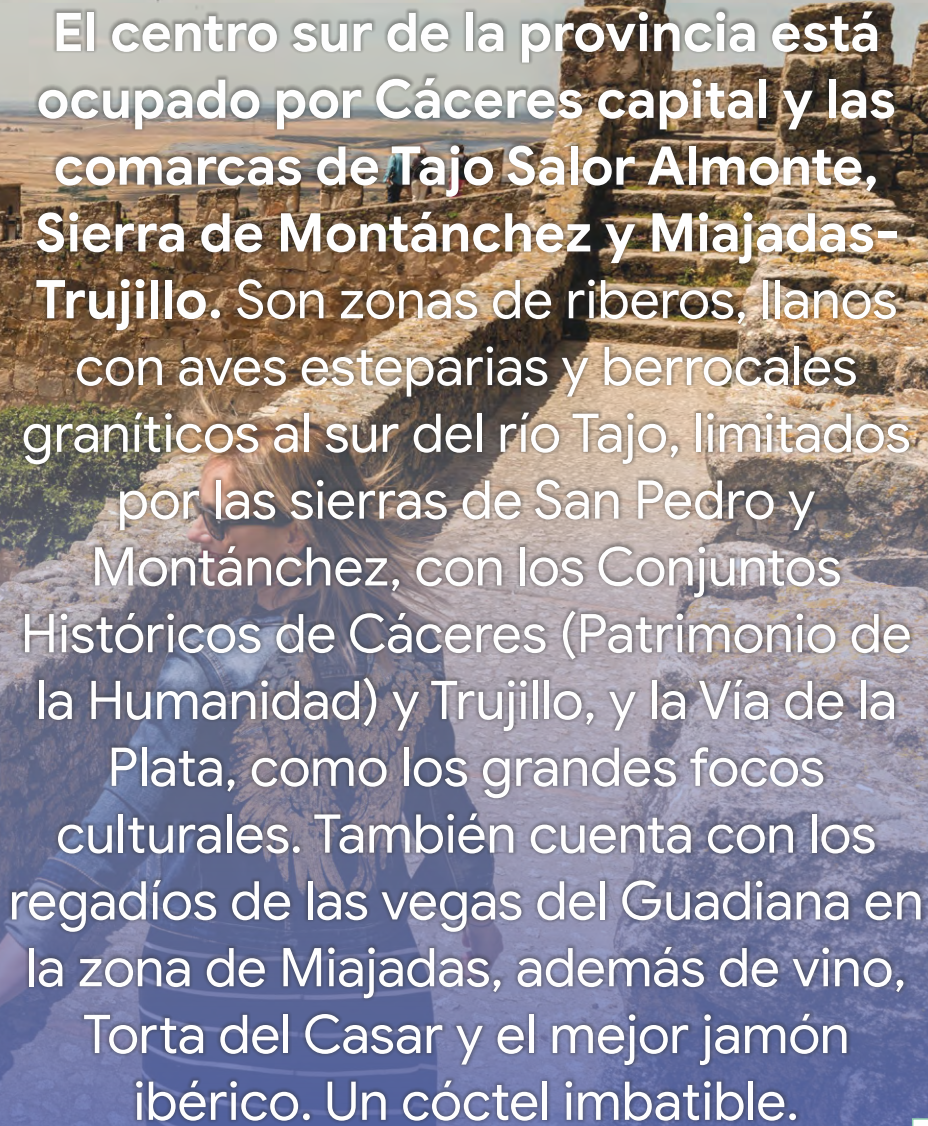
El turismo astronómico en Monfragüe está en otro nivel; incluso tiene sello *Starlight*.

03 ¿ESTÁS BUSCANDO RESPUESTAS?

TIERRAS DE CÁCERES Y TRUJILLO

Nos proponemos
hacerte la vida más fácil
¿Aceptas condiciones y términos?




A woman with blonde hair and sunglasses, wearing a blue and white striped shirt, is walking on a stone path. In the background, there are stone ruins, including a prominent stone tower. The sky is blue with white clouds. The text is overlaid on the image.

El centro sur de la provincia está ocupado por Cáceres capital y las comarcas de Tajo Salor Almonte, Sierra de Montánchez y Miajadas-Trujillo. Son zonas de riberos, llanos con aves esteparias y berrocales graníticos al sur del río Tajo, limitados por las sierras de San Pedro y Montánchez, con los Conjuntos Históricos de Cáceres (Patrimonio de la Humanidad) y Trujillo, y la Vía de la Plata, como los grandes focos culturales. También cuenta con los regadíos de las vegas del Guadiana en la zona de Miajadas, además de vino, Torta del Casar y el mejor jamón ibérico. Un cóctel imbatible.

*If not
now,
when?*

Tierras de
Cáceres y
Trujillo



INSTRUCCIONES EN 5 SENCILLOS PASOS

No busques más, has llegado. En Tierras de Cáceres y Trujillo hay mucho que visitar, pero tranquilo, te damos las instrucciones. Tú preocúpate de ver y sentir, nosotros nos encargamos del resto. ¡Buen viaje!

EL DATO

El castillo de Trujillo, la ciudad monumental de Cáceres y Los Barruecos fueron los escenarios de la popular serie *Juego de Tronos*



Castillo (Trujillo)



Plaza de San Jorge
(Cáceres)

Hazte una idea de la vinculación de estas tierras con América.

Un ejemplo, hay ciudades llamadas Trujillo en Colombia, Honduras, Perú y Venezuela, entre otros países.



CÁCERES, PATRIMONIO DE LA HUMANIDAD



Cáceres es un crisol, **uno de los conjuntos históricos más impresionantes y mejor conservados de Europa** en el que las huellas de todas las culturas que por allí pasaron se superponen armoniosamente, creando un extraño equilibrio en el que parece que el tiempo no pasa. Es una de las visitas imprescindibles de la provincia y un excelente punto de partida para conocer todo el territorio, con una interesante oferta gastronómica y cultural que se complementa con los numerosos eventos, en muchos casos con vocación internacional, que la ciudad celebra: WOMAD, Festival de Teatro Clásico, Irish Fleadh, Festival Internacional de Blues o el sugerente Festival de las Aves. Cáceres es además una ciudad abierta, cordial y con la mayor tasa de seguridad de España.

TRUJILLO, SIEMPRE

El otro gran conjunto histórico y patrimonial del territorio es **Trujillo**, cruce de caminos con aires medievales gracias a sus palacios de San Carlos, del marqués de la Conquista, de las Cadenas, de Juan Pizarro de Orellana... También al castillo, uno de los mejor conservados de la provincia, y por supuesto al magnífico templo de Santa María la Mayor, que domina la plaza trujillana con su mole espigada. En Santa María precisamente están enterrados personajes de los linajes con más abolengo de la ciudad y los restos del legendario Sansón extremeño, Diego García de Paredes. La ciudad celebra además fiestas de interés turístico como la **Semana Santa** o el **Chíviri** y eventos como la **Feria Nacional del Queso**, un referente del sector que se celebra y se disfruta en su plaza Mayor.



Plaza Mayor
(Trujillo)

Imprescindible en Trujillo es el **centro de recepción de visitantes Los Descubridores**; historias y aventuras de los hijos de la ciudad e información turística.

PASO 1

PASO 2 →

UNA PLAZA CON SOLERA
Fue reconocida en 2018 como el **Mejor Rincón de Extremadura** y siempre está en la lista de las más hermosas de España. A la plaza de Garrovillas hay que ir una vez en la vida.



Plaza porticada
(Garrovillas de Alconétar)



Palacio de los condes de Alba de Aliste
(Garrovillas de Alconétar)

UN PUEBLO LLAMADO... GARROVILLAS DE ALCONÉTAR



Su inmensa **plaza porticada con el antiguo palacio de los condes de Alba de Aliste** en uno de sus extremos, hoy convertido en una de las flamantes Hospederías de Extremadura, es quizá lo que más sorprende al llegar a esta localidad. También cuenta con dos magníficas iglesias, muestra de su pujanza, el singular Corral de Comedias, y un antiguo barrio judío que los garrovillanos llaman los Castillejos, con casas de interesantes portadas adinteladas. Pero quizá su edificio más relevante sea el **convento de San Antonio de Padua**, en cuya construcción participaron maestros como Juan de Álava y Pedro de Ibarra en el siglo XVI; aunque su estado actual requiere una rehabilitación sigue resultando imponente.





Basilica de Santa Lucía
(Alcuéscar)

Templos visigodos en la península hay bien pocos. Si lo acompañas de su **centro de interpretación** y una **dehesa** de fondo de pantalla, el destino es total.

BASÍLICA DE SANTA LUCÍA DEL TRAMPAL

Esta pequeña maravilla en la localidad de Alcuéscar es **una de las obras más relevantes de las construcciones altomedievales de la península ibérica**; datada en la segunda mitad del siglo VII d.C., pertenecía a un **complejo monástico** del que se han encontrado restos de edificios cercanos, una segunda iglesia o piezas arqueológicas prerromanas y romanas, por lo que se cree que fue construido a su vez sobre un lugar de culto anterior aprovechando los materiales, como queda constancia en numerosos sillares de sus muros con inscripciones dedicadas a la diosa prerromana Ataecina. **El centro de interpretación anejo cuenta todo esto y más.**



Castillo
(Montánchez)

Las virtudes de Montánchez MUCHOS JAMONES, Y UN CASTILLO

La localidad de Montánchez, enclavada en la falda de la sierra homónima, es uno de esos sitios que sorprende cuando se visita; coronada por un **precioso bosque de castaños** y un **pico de 994 m de altura** que despunta en el llano circundante, es el **secadero natural más antiguo de jamones ibéricos** de la provincia, una larga tradición que siguen practicando con orgullo. También es **tierra de vinos**, dando nombre a una subzona de la Denominación de Origen Ribera del Guadiana aunque esta en realidad abarca a gran parte de las comarcas Sierra de Montánchez y Miajadas-Trujillo. Su **cementerio**, anexo al castillo, ha sido elegido como el mejor de España por su carácter excepcional e impresionantes vistas.

Dos rutas y un destino

Te mostramos dos de las mejores rutas que puedes realizar en Montánchez.

- 01 **RUTA DEL CASTAÑAR**
3,2 km · (SL-CC 6)
- 02 **RUTA DE LOS MOLINOS**
12,2 km · (PR-CC 27)

Tierras de
Cáceres y
Trujillo

PASO 3

La charca del
**Barrueco de
Arriba** sirvió
para el rodaje de
la épica batalla
del Dragón de la
serie de
televisión **Juego
de Tronos**.

LOS BARRUECOS, A PANTALLA COMPLETA

Uno de los dos monumentos naturales de la provincia, **es el área protegida más visitada del territorio** por su cercanía a la ciudad de Cáceres y la espectacularidad de sus formaciones graníticas, que junto a las diferentes charcas que componen este humedal albergan una nutrida comunidad biológica. Toparse con su colonia de cigüeñas blancas asombra casi tanto como hacerlo con las **obras al aire libre de Wolf Vostell**, que forman igualmente parte de este paisaje mágico; el edificio del antiguo **lavadero de lanas** alberga además un museo con la herencia de este genial artista hispano alemán y su **colección particular de Fluxus**. Imprescindible.

Además de las consabidas **cigüeñas blancas**, Los Barruecos albergan numerosas especies de anátidas, águilas calzadas, abejarucos, cigüeñuelas... un lugar privilegiado para practicar el **birding**.



DESCARGAR SENDEROS

Existen cinco rutas de senderismo que puedes practicar en Los Barruecos.



Museo Vostell Malpartida
(Malpartida de Cáceres)

Los grandes colosos del territorio son tres: los **caminos naturales del Tajo** y el **Corredor Cáceres-Badajoz** y la legendaria **Vía de la Plata**.



Castañar (Garciaz)



Rutas MTB (Montánchez)



SENDERISMO Y MTB COLLECTION

Cáceres capital es un continuo deambular de caminantes y cicloturistas que se dirigen a Santiago de Compostela siguiendo la **Vía de la Plata**, o este tramo de la **Eurovelo E1**, que circumbala su recinto amurallado por la popular calle Caleros para continuar su camino hacia el norte. No es la única gran ruta, los **caminos naturales del Tajo** y del **Corredor Cáceres-Badajoz** son también ideales para ambas prácticas, que en el caso de la bicicleta se puede complementar perfectamente con las cinco rutas muy serranas del **centro BTT de Montánchez**.

Conclusión, SIN RUTAS NO HAY REVOLUCIÓN



Todo pasa y todo queda. Pero lo nuestro es pasar. Pasar haciendo caminos. Caminos sobre... las Tierras de Cáceres y Trujillo.

01 SENDERISMO

Ahí va nuestra lista de senderos: las cinco rutas de **Los Barruecos**, sí o sí, **Los Molinos** y el **Castañar** (Montánchez), **Las Corralás** (Torrequemada), la del **Roble** (Garciaz) o el sendero de la **Dehesa** de Arroyo de la Luz.

02 MTB MONTÁNCHEZ

RUTA MTB 1 - CIRCULAR

↔ 14,1 km ❤️ Media

RUTA MTB 2 - CIRCULAR

↔ 11,7 km ❤️ Difícil

RUTA MTB 3 - CIRCULAR

↔ 15,8 km ❤️ Difícil

RUTA MTB 4 - CIRCULAR

↔ 12,3 km ❤️ Muy difícil

RUTA MTB 5 - CIRCULAR

↔ 13,4 km ❤️ Difícil



BIRDING O EL SÍ DE LAS AVES EN TIERRAS DE CÁCERES Y TRUJILLO

ENCINAS SINGULARES, EL SECRETO DE LA LONGEVIDAD

La mayor encina de la península ibérica y probablemente de Europa de la que se tiene constancia se encuentra en esta comarca y está, junto a otras dos más, declarada árbol singular. Se trata de la conocida **Terrona**, una encina en Zarza de Montánchez con una edad estimada de 800 años que abruma por sus medidas, aunque como anciana que es ya usa muletas. Las otras dos son **la Nieta y la Solana**, en Torre de Santa María y Valdefuentes respectivamente, las tres en un radio de unos diez kilómetros, una excusa perfecta para planificar una excursión “singular”.

*Encina la Terrona
(Zarza de Montánchez)*




*Charca de Abajo - Los Barruecos
(Malpartida de Cáceres)*

Otro atractivo de este territorio es la **observación de aves**, un destino que se ha hecho un hueco en el círculo internacional del *birding* gracias principalmente a la **abundancia de aves esteparias** como avutardas y sisones en los llanos de Cáceres y Trujillo, aunque también cuenta con especies emblemáticas como águilas imperiales y buitres negros en la sierra de San Pedro. Otra peculiaridad son las **Zonas de Especial Protección para las Aves (ZEPA) urbanas de Cáceres, Trujillo y Garrovillas**, cuyos edificios históricos albergan importantes colonias de cernicalo primilla y otras especies protegidas que atraen cada vez a más visitantes, aunando turismo cultural y de naturaleza.



El Risco
(Sierra de Fuentes)



Llanos de Cáceres



APP BIRDING IN EXTREMADURA

Una completa aplicación para conocer las aves de Extremadura. Fichas, rutas, sonidos, imágenes y una selección de las aves que podrás encontrar.

Cuatro experiencias **¡SERÁ POR AVES!**



El territorio es un lugar excepcional para la observación de aves por su variedad de ecosistemas: **los llanos** con las aves esteparias, **el bosque mediterráneo** y las grandes rapaces o las aves acuáticas en **entornos lacustres**.

01 RUTAS PAJARERAS EN LOS LLANOS

Hasta **24 rutas ornitológicas**. ¡Sí, has oído bien! Si no sabes mucho de pájaros, no te preocupes, contacta con alguno de los guías locales especializados.

03 LA APOTEOSIS DE LAS AVES URBANAS

Trujillo, Garrovillas y Cáceres son Zonas de Especial Protección para las Aves (ZEPA) urbanas, por la presencia de numerosas especies protegidas, especialmente el cernicalo primilla, nuestra *influencer* más internacional. Busca el sello **Urban Birding** para acceder a todo tipo de experiencias que conjugan patrimonio y aves.




04 LOS HORNOS, UN CENTRO MUY SILVESTRE

Una experiencia total es el **centro de recuperación de fauna silvestre Los Hornos** (Sierra de Fuentes). Una oportunidad para ver de cerca al lince ibérico o al águila imperial.

Tierras de
Cáceres y
Trujillo

PASO 5



Vídeo: DOP Dehesa
de Extremadura

Un alimento único obtenido
en un ecosistema único: la
dehesa de Extremadura

GASTRONOMÍA

No se trata de lo que somos, se trata
de lo que hacemos. Pasen y prueben.



riberadelguadiana.eu

La variedades **borba**, **alarije**,
cayetana, **Pedro Ximénez** o
tempranillo son las más importan-
tes en la subzona de Montánchez.
Lo demás lo pone el terruño.



DONDE VA TRIUNFA, EL JAMÓN IBÉRICO



La **tradición jamonera de Montánchez** viene de muy antiguo, con algunas casas de mucha solera dedicadas a su producción. Es el producto estrella del territorio y el más gourmet, aunque siempre podemos ajustarlo a nuestro bolsillo adquiriendo las diferentes variedades, empezando por la pureza de la raza ibérica del animal (desde el 100% al 50%), si están sujetas o no a **Denominación de Origen Protegida Dehesa de Extremadura** y finalmente si su alimentación es de bellota, de cebo de campo o de cebo, lo que determinan la calidad del producto y su precio.



VINO
RIBERA DEL
GUADIANA,
SIEMPRE

UNA ODA A LA TORTA DEL CASAR



La **DOP Torta del Casar** ampara al que es probablemente el **queso más conocido y con mayor proyección de la provincia**, una referencia habitual en los mejores restaurantes nacionales. Leche cruda de oveja merina, la raza autóctona y por lo tanto más adaptada a los pastos del territorio, y cuajo vegetal extraído del cardo conocido como yerbacuaajo, dan como resultado un producto de alto contenido graso con esa peculiar cremosidad que permite que se consuma untado. Para los amantes del queso es un placer que no deben dejar pasar.



tortadelcasar.eu

Como ya hemos dicho Montánchez da nombre a una de las subzonas de producción de vinos, que incluye en realidad a la mayor parte de las comarcas de Sierra de Montánchez y Miajadas-Trujillo, de la **Denominación de Origen Protegida extremeña Ribera del Guadiana**. La variedad de uva más cultivada es la blanca borba, que ocupa unos dos tercios del total del viñedo, seguida en importancia por las también blancas alarije, cayetana y Pedro Ximénez, mientras que entre las tintas sobre todo se producen tempranillo y garnacha. El mejor acompañamiento para el jamón o la torta.


Superdotados ANTOLOGÍA DE PRODUCTOS 'HIGH QUALITY'



Los quesos no se quedan para nada en la Torta del Casar, hay para dar y tomar en todo el territorio y la **Feria Nacional del Queso de Trujillo** es su mejor expositor. También es importante el **cultivo del higo** y al jamón ibérico hay que sumarle toda la **variedad de embutidos** de la zona, como la **patatera**, que tiene su propia Fiesta de Interés Turístico en Malpartida de Cáceres.

También la tiene la **tenca**, un pez que se cría en las charcas locales muy apreciado en la cocina, donde se prepara principalmente frito en los **buenos aceites de oliva** que se producen en la zona.

También hay que prestar mucha atención a la cabaña bovina que se cría en estos pastizales, con razas autóctonas como la **retinta o la blanca cacereña**. Y para acabar la producción en regadío de Miajadas, donde el **tomate** es la estrella indiscutible.



Tierras de
Cáceres y
Trujillo

Me repito, Juan.
Necesito hacer
algo diferente

Ya lo tengo. Nos
vamos a Tierras de
Cáceres y Trujillo



Especial 'Alégame el día'

EXPERIENCIAS QUE PUEDEN CAMBIARTE LA VIDA

El territorio no puede resumirse solo en diez experiencias; ya lo sabemos. Pero ponemos en práctica lo aprendido y seleccionamos para ti estas convencidos de que lo pasarás en grande. Después, tú decides.

It's time to travel!

Q EXPERIENCIAS TOP



01

Una ciudad CÁCERES, PATRIMONIO DE LA HUMANIDAD

La ponemos en primer lugar porque su ciudad monumental es *top, top*. Patrimonio de la Humanidad UNESCO e integrado en los Caminos de Sefarad, la red de juderías española. No va más.



02

Una visita TRUJILLO Y EL SÍNDROME DE STENDHAL

Hay rincones en los que tendrás que sentarte y respirar. Callejear, subir al castillo, visitar su centro de los Descubridores y después sentarte en su plaza Mayor no tiene precio.



03

Un paseo ÁRBOLES SINGULARES

Fáciles de memorizar pero no de abrazar. Olvídate de lo que has visto hasta ahora, aquí tienes a las tres grandes encinas: la Terrona, la Nieta y la Solana.



04

Una excursión MONUMENTO NATURAL DE LOS BARRUECOS

Pues sí, el museo Vostell o Juego de Tronos lo ha puesto en el mapa. Será por su magnetismo, las formas caprichosas del granito, las cinco rutas que lo recorren o la gran variedad de aves que alberga. Animate e investigalo.



05

Un imprescindible EL DÍA DE LA LUZ

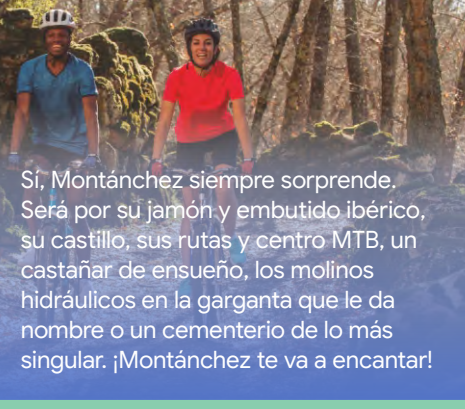
Una de las Fiestas de Interés Turístico del territorio junto al Día de la Tenca, la Semana Santa y el Chiviri: frenéticas carreras entre el público de los jinetes y amazonas de Arroyo de la Luz. ¡Adrenalina pura!

06

Un viaje

UN DESTINO MTB, MUCHOS JAMONES Y UN CASTILLO

Sí, Montánchez siempre sorprende. Será por su jamón y embutido ibérico, su castillo, sus rutas y centro MTB, un castañar de ensueño, los molinos hidráulicos en la garganta que le da nombre o un cementerio de lo más singular. ¡Montánchez te va a encantar!



07

Un básico

"LADIES AND GENTLEMEN", LA TORTA DEL CASAR

De la Torta del Casar poco podemos hablar que no se haya dicho ya. En la Feria Nacional del Queso de Trujillo le rinden tributo todos los años, además de probar otros grandes quesos de distintas procedencias.

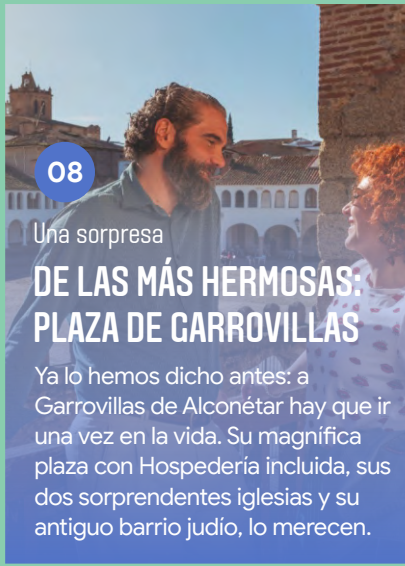


08

Una sorpresa

DE LAS MÁS HERMOSAS: PLAZA DE GARROVILLAS

Ya lo hemos dicho antes: a Garrovillas de Alconétar hay que ir una vez en la vida. Su magnífica plaza con Hospedería incluida, sus dos sorprendentes iglesias y su antiguo barrio judío, lo merecen.

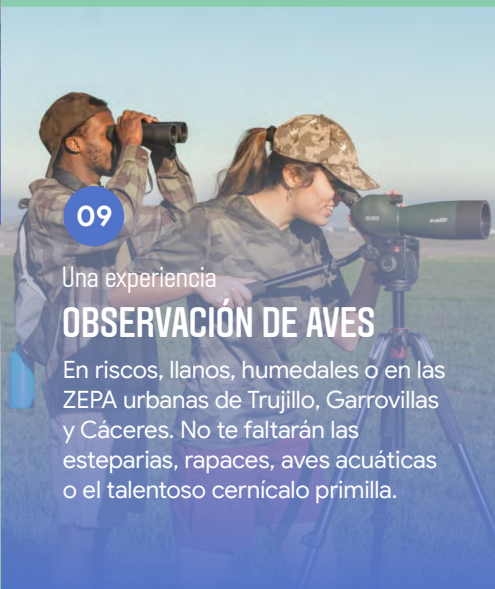


09

Una experiencia

OBSERVACIÓN DE AVES

En riscos, llanos, humedales o en las ZEPA urbanas de Trujillo, Garrovillas y Cáceres. No te faltarán las esteparias, rapaces, aves acuáticas o el talentoso cernícalo primilla.



10

Lista gastronómica

¡A LA MESA! 😊

Apunta: a las tres DOP del vino, Torta del Casar y el jamón ibérico, súmale el higo, la tenca, el aceite de oliva, carnes de retinto y el tomate de Miajadas.



¡HOLA, SOY ANA! 😊



El consultorio de...

ANA MARÍA RUIZ, GUÍA TURÍSTICA

Del éxito "Ya no hay tomates que saben a tomates" llega el consultorio de Ana para dar luz a esta y otras dudas.

UNA VISITA ENOLÓGICA

Las bodegas de la zona de Trujillo ofrecen visitas guiadas y cata de vinos. ¡De lo mejor que he visto!

UNA EXPERIENCIA "ALL IN ONE"

Si combinas la basilica de Sta. Lucía del Trampal y Montánchez tendrás el cielo ganado.

UNA RUTA

¡La Vía de la Plata, por supuesto! Lo tiene todo: historia, paisaje, gastronomía... *Alea jacta est.*

CERO ESTRÉS

Namasté a todos. Os doy dos: el balneario de Fuentes del Trampal y sentarse en un rincón de la ciudad monumental de Cáceres a escuchar el sonido de las aves.

ALGO DIFERENTE

Se lo digo a todos mis clientes. Contrata a un guía local y disfruta de cientos de aves. Estás en la patria del *birding*.

Fiestas de Interés Turístico



Nos privan las fiestas, y si son de Interés Turístico más si cabe. Aquí os mostramos las **27 TOP Premium HQ**, fiestas para mantener tu *lifestyle* en clave *healthy*. Ya sean de **origen pagano o religioso**, aquí encontrarás la verdadera esencia de la provincia: algarabía, tradición, gastronomía... *¡Me voy pal pueblo, hoy es mi día!*



EUSEBIO JORDÁN
Jarramplas (Piornal)



❤ 8257 🔍 27



"Ha sido un orgullo ejercer de Jarramplas en este año. Un sacrificio que nunca olvidaré en la vida. ¡Viva San Sebastián!" 🙌

EN DATOS, PLEASE

27

FIESTAS DE INTERÉS TURÍSTICO

4

FIESTAS DE INTERÉS TURÍSTICO NACIONAL

1

FIESTAS DE INTERÉS TURÍSTICO INTERNACIONAL

+10k

VISITANTES



Google Calendar


Añade las fiestas a tu calendario

→ Itinerario temporal

Pulse START

LA HISPANIDAD

Guadalupe · 12 de octubre →
Cientos de caballistas se congregan delante del monasterio para rendir tributo a la Reina de la Hispanidad.



Estilazo 'Street urban'



LAS CARANTOÑAS

→ Acehúche · 20 de enero
Conoce a las misteriosas Carantoñas. Espeluznantes y divinas. ¡Gu!



LOS NEGRITOS DE SAN BLAS

Montehermoso · 2/3 de febrero →
Electrizantes e hipnóticas danzas ancestrales por las calles del pueblo. ¡Cuidado que no te tiznen la cara!



LA PEDIDA DE LA PATATERA

→ Malpartida de Cáceres · Carnaval. Colorido en los trajes y un producto estrella: la patatera.



OTOÑO MÁGICO

Valle del Ambroz · Otoño →
Declarada de Interés Turístico
Nacional. Actividades a cascopo-
rro en el otoño más mágico.




LOS ESCOBAZOS

Jarandilla de La Vera · 7 de diciembre →
Una batalla de fuego a escobazo limpio
mientras procesiona la virgen de la
Concepción por la localidad.



JARRAMPLAS

→ Piornal · 20 de enero
La ira de todo un pueblo (+ de 20.000
kilos de nabos) se dirige hacia el
Jarrampilas. ¡Que viene! ¡Que viene!



LA ENCAMISÁ

→ Torrejuncillo · 7 de diciembre
Los jinetes se encamisán y la
algarabía lo celebra con
coquillos y caldos de tomate.

RUTA DEL EMPERADOR CARLOS V

La Vera · Principios de febrero →
Está dentro del Itinerario Cultural
Europeo. Un pelotazo de ruta para
amantes del senderismo y más allá.



CARNAVAL HURDANO

Las Hurdes · Carnaval →
Personajes como el Burru antrueju,
el machu lanú o el cenizu; junto con
viejas coplas tradicionales. ¡Ahí es ná!



EL PEROPALO

→ Villanueva de La Vera ·
Carnaval. Un muñeco de paja
con traje típico es decapitado
cada año en la plaza del pueblo.
No dejes de descubrir por qué.



CARNAVAL DE CAMPO ARAÑUELO

→ Navalmoral de la Mata ·
Carnaval. Se vive 100% en
la calle: comparsas, desfiles,
carrozas y mucha diversión.



CARNAVAL DE ÁNIMAS

→ Villar del Pedroso ·
Carnaval. Misteriosa y
ancestral fiesta en torno a
las ánimas.

CEREZO EN FLOR

Valle del Jerte · Marzo →
Declarada de Interés Turístico Nacional, nadie quiere perderse millón y medio de cerezos en flor.



SEMANA SANTA

Cáceres, Plasencia y Trujillo →
En marzo o abril, las tres localidades sacan sus imágenes más veneradas en procesión por su casco antiguo.



EL CHÍVIRI

→ Trujillo · Domingo de Resurrección
Miles de trujillanos con traje típico y visitantes bailan y cantan en la plaza Mayor al son de ay *chíviri, chíviri...*



DÍA DE LA LUZ

→ Arroyo de la Luz · Lunes de Pascua
Los jinetes galopan a toda velocidad entre el numeroso público que se agolpa en la calle de la Corredera.


SAN ISIDRO

Valencia de Alcántara · 15 de mayo →
En honor al santo patrón de los agricultores los vecinos en traje típico pasan el día de romería.




SAN JUAN

Coria · 23 al 29 de junio →
Adrenalina pura intramuros con el running y el toro bravo como protagonistas.



MARTES MAYOR

→ Plasencia · Agosto
Desde hace más de ocho siglos el primer Martes de agosto llena la plaza de música y productos.



FIESTA DE LA TENCA

→ Tajo Salor Almonte · agosto
El último Sábado de agosto y cada vez en un pueblo de la comarca, todo el mundo a comer tencas.

LOS EMPALAO

Valverde de La Vera · Viernes Santo →

Los penitentes caminan descalzos de madrugada, atados con sogas a un timón de madera de castaño.



VIRGEN DE LA MONTAÑA


→ Cáceres · Abril y mayo

La patrona de Cáceres baja once días a la ciudad desde su santuario de la Montaña.

BODA REGIA

Valencia de Alcántara · Julio y agosto →

Festival medieval que recrea la boda de Isabel, hija de los Reyes Católicos, y Manuel el Afortunado, rey de Portugal.



LA ENRAMÁ

→ Pinofranqueado · Agosto

Los jóvenes solteros se emparejan temporalmente en una fiesta de lo más peculiar.

Game
OVER

Semana Santa



Las fiestas religiosas tienen gran importancia en las tradiciones de las localidades cacereñas, marcando de hecho en muchos casos el *tempo* de su ciclo anual. De cuantas hay la Semana Santa es probablemente la más popular pues se celebra en todas y cada una de las poblaciones, pero en **tres de ellas está declarada de Interés Turístico: Trujillo, Plasencia y Cáceres**. Esta última además con carácter internacional por la magnitud de sus pasos procesionales, su relevancia histórica y el magnífico escenario que compone su ciudad monumental.



PALMIRO MARTÍN
Cofrade (Plasencia)



♥ 8257 Q 27



“Es un honor y una responsabilidad participar cada año en la Semana Santa, la cofradía es como una gran familia” 😊

Y DE REPENTE... LA PR

10 EXPERIENCIAS LINEALES PARA MOVER TU CUCU



¡Atención!
Pulse botón y
siga los pasos

01

CÁCERES Y LOS BARRUECOS

No necesitan presentación. El primero es **Patrimonio de la Humanidad** y el segundo es la mejor combinación de **arte y naturaleza** que puedas ver. Despierta en uno, dos, tres... ¡ya!



02

PARQUE NACIONAL DE MONFRAGÜE



Todo en uno: **Parque Nacional, Reserva de la Biosfera** y, por si fuera poco, **destino Starlight** por su valor astronómico. Monfragüe te espera, de día y de noche.



07

UN PASEO EN BARCO POR EL RÍO TAJO


El Tajo ya es navegable. En barco turístico podrás ver el **Salto del Gitano** en Monfragüe, **Canchos de Ramiro** o navegar por aguas fronterizas en **Tajo Internacional**. ¡Ah!, y no olvides visitar el puente de Alcántara.



08

PLASENCIA Y LOS CONJUNTOS HISTÓRICOS

Arquitectura tradicional a raudales en los pueblos del norte: **Garganta la Olla, Cabezuela del Valle, Hervás, Gata...** Hay más de 10. Y, cómo no, **Plasencia**, la joya del Jerte.



09

TRUJILLO Y LAS AVES DEL LLANO

Y qué decir de Trujillo. **Conjunto Histórico** y, además, designado como **uno de los pueblos más bonitos de España**. Y no te olvides de las **aves**, toda una experiencia.



→ Trujillo tiene dos ZEPA, la urbana con el **cernicalo primilla** y los llanos, con **aves esteparias**.



PROVINCIA DE CÁCERES



03

PISCINAS NATURALES


Observa el salto: piernas recogidas, brazos en alto y mirada a cámara. ¡Impecable! Ahora te toca a ti, elige entre **más de 50 piscinas naturales** en la provincia.



04

GUADALUPE Y EL GEOPARQUE

Mezclado pero no agitado: **Guadalupe y su monasterio**, Patrimonio de la Humanidad, y el otro más de lo mismo, Geoparque Mundial UNESCO **Villuercas-Ibores-Jara**. Un cóctel imbatible.



06

MEGALITISMO EN TAJO INTERNACIONAL

Imprescindible. Un centenar de **dólmenes**, un **menhir**, **varias rutas** y el moderno **centro de interpretación de la Cultura Dolménica**. Una apuesta segura y muy, muy sorprendente.



05

VÍA DE LA PLATA Y VÍAS VERDES

¿Estás intentando algo nuevo? Pues estas dos propuestas son un regalazo para **senderistas** y **cicloturistas**. Y no lo decimos solo nosotros, en internet encontrarás estupendas referencias.




10

¡PASEN, POR FAVOR! LA MESA YA ESTÁ LISTA

Apuntad: **cereza del Jerte**, **queso Ibores**, **aceite virgen extra Gata-Hurdes**, **pimentón de La Vera**, **Torta del Casar**, **miel Villuercas Ibores**, **jamón Dehesa de Extremadura**, **vino Ribera del Guadiana**, **ternera y cordero de Extremadura**. ¡Ahí es nada!

Sol, vino, queso jamón y terracita. ¡Flama total!

Y abierto los 365 días al año. Full HD!





No busques más, has llegado

INFORMACIÓN DE INTERÉS

Descubra los extraordinarios efectos que causa viajar a la provincia de Cáceres. Aquí tienes un listado completo de las oficinas de turismo. Y si quieres museos y centros de interpretación puedes escanear el código QR. Y recuerde, el verdadero equilibrio está en el movimiento. Así, sin más.

Q PROVINCIA DE CÁCERES



**OFICINA TURISMO
PROVINCIA DE
CÁCERES**
Tel. 927 255 597

**CENTRO VISITANTES
P.N. MONFRAGÜE**
Tel. 927 199 134

**CENTRO VISITANTES
NORTE P.N.
MONFRAGÜE**
Tel. 927 199 134

**CENTRO VISITANTES
GEOPARQUE
VILLUERCAS-
IBORES-JARA**
Tel. 675 061 982

**CENTRO VISITANTES
TAJO
INTERNACIONAL**
Tel. 927 390 132

**OFICINA TURISMO
ALCÁNTARA**
Tel. 927 390 863

**OFICINA TURISMO
ARROYO DE LA LUZ**
Tel. 927 270 437

**OFICINA TURISMO
ARROYOMOLINOS**
Tel. 927 385 306

**OFICINA TURISMO
BAÑOS DE
MONTEMAYOR**
Tel. 927 488 285

**OFICINA TURISMO
BELVÍS DE MONROY**
Tel. 927 575 859

**OFICINA TURISMO
BROZAS**
Tel. 927 395 003

**OFICINA TURISMO
CABEZUELA
DEL VALLE**
Tel. 927 472 558

**OFICINA TURISMO
CAMINOMORISCO**
Tel. 927 435 212

**OFICINA TURISMO
CASAR DE CÁCERES**
Tel. 669 961 887

**OFICINA TURISMO
CORIA**
Tel. 927 508 000

**OFICINA TURISMO
GARGANTA LA OLLA**
Tel. 927 179 706

**OFICINA TURISMO
GUADALUPE**
Tel. 927 154 128

**OFICINA TURISMO
HERVÁS**
Tel. 927 473 618

**OFICINA TURISMO
JARAÍZ DE LA VERA**
Tel. 927 170 587

**OFICINA TURISMO
JARANDILLA DE
LA VERA**
Tel. 927 560 460

**OFICINA TURISMO
JERTE**
Tel. 927 470 453

**OFICINA TURISMO
MONTÁNCHEZ**
Tel. 601 602 211

**OFICINA TURISMO
MONTEHERMOSO**
Tel. 927 430 672

**OFICINA TURISMO
MORALEJA**
Tel. 927 147 088

**OFICINA TURISMO
GATA**
Tel. 927 672 054

**OFICINA TURISMO
PLASENCIA**
Tel. 927 423 843

**OFICINA TURISMO
ROBLEDILLO
DE GATA**
Tel. 927 671 011

**OFICINA TURISMO
SAN MARTÍN
DE TREVEJO**
Tel. 927 514 585

**OFICINA TURISMO
TRUJILLO**
Tel. 927 322 677

**OFICINA TURISMO
VALENCIA DE
ALCÁNTARA**
Tel. 927 582 184

**OFICINA TURISMO
VILLANUEVA DE
LA VERA**
Tel. 639 068 544

**OFICINA TURISMO
ZARZA DE
GRANADILLA**
Tel. 927 486 004




INFORMACIÓN TURÍSTICA

*Oficinas de turismo,
museos, centros de
interpretación y
centros de artesanía.*



«Todo lo que podemos pensar puede pasar»
— W. Vostell

Actividades de naturaleza y agua



«¿Qué sería la vida si no tuviéramos el valor de intentar cosas nuevas?»
— Vincent Van Gogh

Conjuntos Históricos



«Si crees que las aventuras son peligrosas, intenta la rutina: es letal»
— Paulo Coelho

Patrimonio de la Humanidad



«La vida comienza al final de tu zona de confort».
— Neale D. Walsh

Fiestas de Interés Turístico



«Es mejor ver algo una vez, que escucharlo mil veces».

— Anónimo

Centros de interpretación y gastronomía



Provincia de Cáceres Meetingpoint



montaña

bosques

MTB

gargantas

roquedos

rios

dehesa

birding


llanos

humedales

senderismo

Elige hábitat:

NORTE DE CÁCERES



TERRITORIOS UNESCO



TERRAS DE CÁCERES Y TRUJILLO



Provincia de CÁCERES

caceres
Living la vida relax